PROGRAM ROZVOJE OBCE
ROZSTÁNÍ



NA OBDOBÍ 2017 – 2025

VERZE 1 (2017)

Pořizovatel: Obec Rozstání, 571 01 Moravská Třebová
zastoupená starostkou obce Jiřinou Bambuškovou

Zpracovatel: MAS Moravskotřebovsko a Jevíčsko o.p.s.
Palackého nám. 1, 569 43 Jevíčko

Spolupráce: Veronika Tinklová, DiS., koordinátor zpracování
Radka Kaštánková, účetní obce a administrativní zajištění obce
Alena Bubáková, místostarostka obce

Obec děkuje všem zastupitelům obce, kteří svými připomínkami pomohli vytvořit dokument a zároveň všem občanům obce, kteří formou dotazníku přispěli svými názory k nastavení budoucího směru a vývoje obce.

Termín zpracování: leden 2017 – červen 2017

Schvalovací doložka:

Program rozvoje obce Rozstání na období 2017 – 2025 schválilo Zastupitelstvo obce Rozstání, v souladu s §84, odst. 2, písm. a) zákona č. 128/2000 Sb. v platném znění.

Datum schválení: 30. 8. 2017

Číslo usnesení: 8/2017/8

Text usnesení: Zastupitelstvo obce schvaluje Program rozvoje obce Rozstání na období 2017 – 2025.

--- ---

Jiřina Bambušková, starostka obce Alena Bubáková, místostarostka obce

OBSAH:

1. ÚVOD 5

ANALYTICKÁ ČÁST 6

2. CHARAKTERISTIKA ÚZEMÍ 6

2.1 ZÁKLADNÍ INFORMACE O OBCI 6
2.2 POLOHA OBCE 6
2.3 HISTORIE OBCE 7
2.4 ZNAK A PRAPOR OBCE 8
2.5 PAMÁTKY 9
2.5.1 Kulturní památky: 9
2.5.2 Drobné památky 11

3. OBYVATELSTVO 11

3.1 DEMOGRAFICKÝ VÝVOJ 11
3.1.1 Vývoj obyvatelstva 11
3.1.2 Struktura obyvatel v obci 14
3.2 SOCIÁLNÍ SITUACE V OBCI 16
3.3 SPOLKOVÁ ČINNOST 16
3.3.1 Spolupráce obce s jednotlivými spolky 17
3.4 KULTURNÍ A SPORTOVNÍ AKCE V OBCI 17
3.5 INFORMOVANOST OBČANŮ 17

4. HOSPODÁŘSTVÍ 18

4.1 EKONOMICKÁ SITUACE 18
4.2 TRH PRÁCE 19
4.3 CESTOVNÍ RUCH 21

5. INFRASTRUKTURA OBCE 21

5.1 TECHNICKÁ INFRASTRUKTURA 21
5.2 DOPRAVNÍ INFRASTRUKTURA 23
5.2.1 Bezpečnost na komunikacích: 24
5.2.2 Dopravní obslužnost 24

6. VYBAVENOST OBCE 25

6.1 BYDLENÍ 25
6.2 ŠKOLSTVÍ A ZDRAVOTNICTVÍ 26
6.3 SOCIÁLNÍ PÉČE 26
6.4 KULTURA A SPORT V OBCI 26

7. ŽIVOTNÍ PROSTŘEDÍ 27

7.1 PŮDNÍ FOND 27
7.2 OVZDUŠÍ A HLUK 29
7.3 CHRÁNĚNÁ ÚZEMÍ, BIOKORIDORY 29
7.4 NAKLÁDÁNÍ S ODPADY 29

8. SPRÁVA OBCE 30

8.1 OBECNÍ ÚŘAD A JEHO KOMPETENCE 30
8.2 HOSPODAŘENÍ A MAJETEK OBCE 30

8.2.1 Majetek obce ... 33
8.3 BEZPEČNOST ... 33
8.4 VNĚJŠÍ VZTAHY ... 33
9. SWOT ANALÝZA ... 35
NÁVRHOVÁ ČÁST ... 37
10. STRATEGICKÁ VIZE OBCE ... 37
11. STRATEGICKÉ CÍLE A OPATŘENÍ ... 37
11.1 STRATEGICKÝ CÍL 1: ZKVALITNĚNÍ INFRASTRUKTURY V OBCI ... 37
11.2 STRATEGICKÝ CÍL 2: ZKVALITNĚNÍ ŽIVOTNÍHO PROSTŘEDÍ ... 38
11.3 STRATEGICKÝ CÍL 3: ZKVALITNĚNÍ ŽIVOTA V OBCI ... 40
11.4 STRATEGICKÝ CÍL 4: ZKVALITNĚNÍ POTŘEB ROZVOJE OBCE ... 42
12. REALIZACE PROGRAMU ROZVOJE OBCE ... 44
12.1 PRŮBĚH VYHODNOCENÍ PRO ... 44
12.2. AKTUALIZACE PRO ... 44
12.3 ZVEŘEJNĚNÍ PRO ... 44
13. SEZNAM TABULEK ... 45
14. SEZNAM GRAFŮ: ... 45
15. SEZNAM OBRÁZKŮ: ... 45
16. SEZNAM POUŽITÉ LITERATURY: ... 46

1. ÚVOD

Program rozvoje obce je základním plánovacím dokumentem, zakotvený v zákoně č. 128/2000 Sb., o obcích. Je to hlavní nástroj pro řízení rozvoje obce. Formuluje představy o budoucnosti obce spolu s činnostmi vedoucími k naplnění dohodnutých představ.

Program rozvoje obce zachycuje hlavní problémy rozvoje obce a formuluje možná řešení, zvyšuje připravenost obcí k podání žádostí o dotační podporu a zvyšuje šance získat finanční prostředky z různých fondů. Je podkladem pro cílený a zdůvodněný územní průmět rozvojových aktivit v územním plánu, podkladem pro rozhodování orgánů obce v rozvojových záležitostech a v neposlední řadě podporuje vytvoření platformy spolupráce subjektů v obci.

Do přípravy vzniku Programu rozvoje obce byla zapojena veřejnost, která se mohla vyjádřit k problematice rozvoje obce a nastínit možný směr rozvoje obce z pohledu občana obce. Tuhle příležitost využilo 32,32 % občanů. Veškeré připomínky občanů byly zpracovány a při tvorbě dokumentu byl na ně brán zřetel.

Rozvojový dokument obce je složen ze tří částí: analytická část, návrhová část a výsledky dotazníkového šetření.

Analytická část - představuje současný stav obce, souhrn důležitých oblastí, které ovlivňují rozvoj obce jako takové. Jde o komplexní zhodnocení stávající situace a určení problematických oblastí. Na základě zhodnocení jednotlivých oblastí byla vytvořena SWOT analýza, která je spolu s analytickou částí výchozím bodem pro zpracování návrhové (strategické) části.

Návrhová část – popisuje, jakým způsobem lze dosáhnout rozvoje. Byly nastaveny cíle a opatření, při jejichž plnění by mělo dojít k plánovaným výsledkům. Děje se tak prostřednictvím konkrétních aktivit, které jsou definované u jednotlivých opatření.

Dotazníkové šetření je součástí rozvojového dokumentu jako Příloha č. 1. Program rozvoje obce byl zpracován ve spolupráci s představiteli obce a za pomoci samotných občanů prostřednictvím zmiňovaného dotazníkového šetření.

ANALYTICKÁ ČÁST

2. CHARAKTERISTIKA ÚZEMÍ

2.1 Základní informace o obci

Tabulka č. 1: Základní informace o obci

Název obce	ROZSTÁNÍ
Adresa obecního úřadu	Rozstání 80, 571 01 Moravská Třebová
Webové stránky	www.rozstani.com
Email	ou.rozstani@tiscali.cz
Telefon	461 329 144
IČO	00277291
Datová schránka	5dpa3uw
Výměra katastru	752 ha
Počet obyvatel	237
Kód obce	CZ0533 578690
Obec s rozšířenou působností	Moravská Třebová
Okres	Svitavy
Kraj	Pardubický
Vyšší územně správní celek	Severovýchod

Zdroj: vlastní zpracování

2.2 Poloha obce

Obec Rozstání leží 6 km východně od Moravské Třebové, na hlavním tahu Moravská Třebová – Jevíčko. Sousedí s obcemi Radkov, Linhartice, Malíkov a Městečko Trnávka. Katastr obce se rozprostírá na 752 ha, je dlouhá 2 km.

Vesnice je obklopena zalesněnými kopci na severu je to „Liška“ místními nazýván „Hanešův les“, od severu k východu se táhnou stráně s loukami, remízky a poli, na jihovýchodě se tyčí kopec Doubravice (477 m.n.m.), místními známý jako „Dubovice“, od jihovýchodu se táhne kopec s názvem Konšovice rozdělen „panskou cestou“ na Trnavskou (420 m.n.m.) a Rozstáňskou Konšovici (456 m.n.m.) a na západě je to kopec „Horka“ (499 m.n.m.), místními nazýván „Nad Balabánovými“.

Dolní částí obce protéká řeka Třebůvka, která se v blízkosti obce Moravičany vlévá do řeky Moravy. Obcí protéká Malíkovský potok, který pramení v lesích nad obcí Malíkov a končí v řece Třebůvce.

Vrchní část obce je charakteristická malým rybníčkem, kam přitéká voda z lesů z kopce „Hamperk“ a ještě počátkem 90. let si sem lidé chodili pro pitnou vodu.

Obrázek č. 1: Mapa obce

Zdroj: www.mapy.cz

2.3 Historie obce

Na základě vykopávek na Moravskotřebovsku byla zjištěna doba osídlení této oblasti pravděpodobně v mladší době kamenné, odkud lidé přicházeli zřejmě z Tišnovské pánve. Další vlna osídlení se týká i obce Rozstání a jde o kulturu lužických popelnicových polí (období mladší doby bronzové až pozdní doby bronzové) která, stejně tak jako předchozí kolonizace, pochází zřejmě také z Tišňovské pánve. Soudě tak na základě povrchových sběrů při jižním okraji železnice v Rozstání.

Ke konci 13. století dochází k osídlení za olomouckého biskupa Bruna ze Schaunbergu. „Noví osídlenci“ pocházeli údajně z míst Frank a Falce. Na francký původ poukazuje fakt uspořádání čtyřbokých uzavřených dvorů. Ještě před tímto osídlením na území dnešní obce měly být původně dva svobodné statky (dnešní č. p. 2 a 39). Mezi těmito statky se měl napříč táhnout lesní porost, který se postupně, na základě kolonizace, vykácel a vznikla vesnice.

Historie obce Rostání je úzce spjatá s panstvím starého Cimburku a následně s historií města Moravská Třebová. Oficiální první písemná zmínka o obci Rozstání pochází z roku 1365. Jde o zápis všech obcí patřící k moravskotřebovskému a cimburskému panství. Obec Rozstání tak díky historickým událostem patřila v průběhu 5 století několika šlechtickým rodům, z nichž nejvýznamnější jsou páni z Lipé, páni z Boskovic (Jan Velen ze Žerotína), Lichtenštejnové (Karel z Lichtenštejna).

Již v 15. století se v obci nacházel panský statek (pravděpodobně č.p. 34) a mlýn. Na konci 30. leté války se na vesnicích projevuje síla vlivu katolické církve v podobě výstavby nových církevních staveb v barokním slohu (boží muka, křížky, sochy,…).

Revoluční rok 1848 byl důležitý pro venkovské obyvatelstvo hlavně kvůli zrušení roboty a poddanství, což výrazně přispělo k rozmachu průmyslové revoluce. Po revoluční době 1848 byl změněn celý systém veřejné správy. V roce 1850 byly vytvářeny politické a soudní okresy. V našem území to byl politický okres Moravská Třebová se 3 soudními okresy (Jevíčko, Moravská Třebová a Svitavy). Nadřízeným úřadem bylo moravské zemské místodržitelství – krajský úřad v Brně. Soudní okresy byly zároveň okresy finanční a daňové. Vrchnostenské úřady byly po roce 1848 zrušeny, ale majitelům zůstaly lesní velkostatky. Na Moravskotřebovsku, včetně Rozstání, patřilo Liechtenštejnům v roce 1900 celkem 6258 ha povětšinou lesní půdy.

Rozvojem industrializace byly na konci 19. století zavedeny jednoduché mlátičky s řemenovým pohonem, secí a žací stroje, vylepšené pluhy a další, což usnadnilo práci venkovskému obyvatelstvu

na svých pozemcích. V Rozstání se v 19. století pěstoval len. Byly zde dvě sušičky, ve kterých byl za vysoké teploty len sušen pro další zpracování. Jedna sušička byla na dnešním čp. 81 a druhá na čp. 77. Len byl přes zimu zpracováván doma domkaři, řemeslníky i dělníky. Do konce 19. století se ale pěstování lnu vytratilo.

Na vesnicích byla rozmístěna také potravinářská výroba – mlýny a mlékárny. V Rozstání byla založena mlékárna ke konci 19. století. Celkově rostl počet malých živnostníků, řemeslníků i obchodníků. Na vesnicích se jednalo o základní řemesla, hospody a obchody pro místní obyvatelstvo. V souvislosti s hospodářským rozvojem začali vznikat i malé venkovské spolkové a družstevní záložny a městské spořitelny.

Děti z Rozstání musely navštěvovat školu v Městečku Trnávce, protože v dřívějších dobách v obci škola nebyla. Teprve v roce 1873 byla slavnostně otevřena nová budova školy pro 75 žáků ve dvou třídách.

Ještě ve 30. letech 20. století převažovala v obci německá národnost. Během 2. sv. války byl na katastru obce vystavěn dělnický tábor pro zajatce a pracovníky na „Hitlerově dálnici“, která měla spojovat Vídeň s Polskem. V roce 1966 se na tomto místě začala budovat chatová oblast.

Poválečné události zapříčinili odsun původních obyvatel a došlo k novému osidlování.

Necitlivý zásah do státní správy, který nerespektoval příslušnost jednotlivých obcí k historickým zemím, dopustil přerušení dlouhé hospodářské, kulturní a společenské vazby na Moravu. Rozstání od roku 1960 patřilo do Východočeského kraje se sídlem v Hradci Králové.

60. – 80. léta 20. století můžeme označit za roky plné budování technické, dopravní a kulturní infrastruktury. V roce 1956 bylo v Rozstání založeno JZD III. typu, aby za necelých 10 let bylo sloučeno s JZD Městečko Trnávka.

Sametová revoluce přinesla změnu režimu a celého zřízení. Byly zrušeny krajské národní výbory. 90. léta byla charakteristická v přizpůsobování se novým změnám. Kraje, jako vyšší územně správní celky, byly znovu zřízeny 1. ledna 2000. Tyto kraje zhruba kopírují kraje z let 1948–1960, zřízené zákonem č. 280/1948 Sb. a naše obec byla přiřazena do kraje Pardubického.

2.4 Znak a prapor obce

Zastupitelstvo obce v lednu roku 2004 rozhodlo o podání návrhu na zpracování symbolů obce. Návrh na znak obce zpracoval heraldik pan Pavlů. Tvůrce znaku vycházel při své práci z druhé obecní pečetě, obsahující motiv koně. Pečetní znamení koně doplnily motivy převzaté z erbů významných majitelů obce. Mezi návrhy s koněm a různými jinými symbolikami to byl i návrh znaku se zvonem, což byl návrh symbolizující místní zvonici jako dominantu vesnice, v zeleném poli, což symbolizuje zemědělský charakter vesnice.

Zastupitelstvo nakonec vybralo návrh, který představuje černého koně ve skoku s vlající ohlávkou se znakem pánů z Boskovic ve žlutém poli. Všechny symboly mají svou historickou základnu.

Kůň - motiv koně ve skoku s vlající ohlávkou byl na pečeti obce Rozstání. Přesněji: obecní pečetě Rozstání jsou známy dvě. První z nich je s obrazem radlice a druhá vyobrazuje v pečetním poli vlevo obráceného koně ve skoku s vlající ohlávkou nad ním hejno drobných ptáků.

Pečetní motiv koně byl doplněn motivy, které byly převzaty z rodového štítku pánů z Boskovic a to proto, že Rozstání se stalo v roce 1465 majetkem cimburského panství Oldřicha z Boskovic, od něhož dostalo významné právo odúmrtě.
Černá a zlatá (žlutá) barva - byly převzaty z erbu pánů z Lipé - ve 14. století patřilo Rozstání pánům z Lipé, bylo majetkem Jindřicha z Lipé.
Červená a stříbrná (bílá) barva - náleží pánům z Boskovic.
Červená a opět i zlatá barva - připomínají pobělohorského majitele osady knížata z Lichtenštejna.

Takto zpracovaný návrh byl předložen Poslanecké sněmovně ke schválení. Ta návrh schválila a v Praze 8. dubna 2005 byl obci předán dekret o udělení symbolů. Právě v tomto roce uběhlo od první zmínky o obci 640 let.

2.5 Památky

Památník padlým (Válečný hrob)

Po založení spolku veteránů v Rozstání ve 20. letech byla schválena výstavba památníku padlým z 1. světové války. Slavnostní odhalení památníku bylo 23. července 1933. Na památníku byla vepsána jména všech padlých občanů, bojující v první světové válce. Památník navrhl významný architekt Oskar Czepa.

Po roce 1948 byla jména na památníku zakryta a z památníku padlým se stal památník osídlení. Po celá léta bylo prostranství kolem památníku upravováno v podobě výsadby zeleně a květin. V roce 2015 někteří občané obce uctili po mnoha letech památku obětem Velké války zapálením a položením svíček k památníku. Také se po více jak 60 letech odstranily desky, zakrývající jména obětí a v témže roce došlo k opravě pomníku. V roce 2016 se uskutečnil pietní akt k uctění památky padlých, za účasti příslušníků Vojenské střední školy a Vyšší odborné školy Ministerstva obrany v Moravské Třebové a veteránů z 2. sv. války. Při pietním aktu byl pomník vysvěcen otcem Šebestiánem. Za rekonstrukci pomníku padlým bylo obci Rozstání uděleno významné ocenění z Ministerstva obrany.

2.5.1 Kulturní památky:

Zvonice

Prohlášena kulturní památkou v roce 1997.

Zvonice byla postavena pravděpodobně na základě jedné z reforem Marie Terezie. 21. srpna 1751 byl vydán ohňový patent, jako reakce na časté požáry na vesnicích a městech. Bohužel se nedochovaly oficiální záznamy o této stavbě. Dobu výstavby zvonice lze tak datovat do 2. poloviny 18. století. Přesnější datum můžeme určit na základě vydání ohňového patentu a na základě záznamů na krovech ve zvonici. Jako první letopočet se na krovu uvádí rok 1765, což by mohl být rok výstavby. Během 1. sv. války v roce 1917 se ve zvonici zvonilo naposledy. Potom byl zvon zrekvírován na válečné účely. Zvon

obci vynesl 4 280 korun (hmotnost zvonu byla 107 kg; 1 kg = 40,- korun). V roce 1923 se nechal zvon znovu zhotovit. Zvon byl zhotoven ve slévárně Wagner a Hickl v Moravské Třebové, vážil stejně jako zvon původní a to 107 kg, naladěn byl na tón „E“ a stál 3 210 korun. Zvon byl zaplacen z občanské sbírky. Jeho kmotrami byli paní Amalia Hanisch a Emilie Schneeweis. Po dvou letech se ale na zvonu ukázaly trhliny, proto musel být ulit nový zvon. Naladěn byl na tón „G“ a jeho první zvonění bylo slyšet 2. září 1925. Než se nový zvon usadil do zvonice, opravila se předtím poškozená věž. Na starých krovech se našly záznamy z roků 1765, 1813 a 1815. Při opravě byla do hlavy věže vložena zapečetěná kapsle se vzpomínkovým psaním, několik mincí a bankovek. Za druhé světové války byl zvon opět zrekvírován (asi) a dle místních pamětníků znovu umístěn v roce 1946 nebo 1947. Ke konci 2. světové války sloužila zvonice mimo jiné také jako úkryt pro výbušniny a zápalné šňůry. Ve zvonici se podle dostupných informací z místní kroniky zvonilo v poledne jako připomínka oběda a odpočinku, a navečer. Do roku 1959 tuto činnost obstarával Josef Zatloukal. Zvonění bylo obnoveno až v roce 1968, kde se začalo zvonit opět poledne a večerní klekání. V roce 1973 dostala zvonice novou omítku, nové dveře, střechu a kopuli. V dalších letech byla zvonice opravována dle potřeb. Zvonice dnes slouží pouze k vyprovázení na poslední cestu místním občanům. V dnešní době je zvonice ve velmi špatném stavu a je nutná její celková rekonstrukce.

- **Sloup se sousoším Nejsvětější Trojice**

Stojí na parcele č. 342 na malém kopečku u cesty na hřiště. Byl zapsán jako kulturní památka v roce 1996.

- **Sloup se sousoším Nejsvětější Trojice**

Stojí na parcele č. 999/1 u silnice na Městečko Trnávku. Byl zapsán jako kulturní památka roku 1958. Tuto sochu dal pravděpodobně postavit roku 1837 Mathes Schneider. Na dříku sloupu vepředu je reliéf Panny Marie s Ježíškem, na dříku sloupu vlevo je reliéf se sv. Josefem, na dříku sloupu vpravo je reliéf se sv. Florianem, dole na podstavci je reliéf pravděpodobně s mučedníkem Petrem.

- **Sloup se sousoším Nejsvětější Trojice**



Stojí na parcele č. 169/2 u domu čp. 95. Byl zapsán jako kulturní památka roku 1996. Sloup dali vystavět pravděpodobně roku 1832 Florian a Joseph Stephanovi, jak je uvedeno na podstavci sochy. Na dříku sloupu je reliéf sv. Václava, vpředu reliéf Krista s Pannou Marií, vlevo reliéf se sv. Šebestianem a vpravo reliéf se sv. Floriánem.

- **Sloup se sochou sv. Rocha**

Stojí na parcele č.1216/10 na vrchním konci obce u rybníka. Zapsaný jako kulturní památka je od roku 2012. Socha byla vystavěna roku 1832. Na dříku sloupu vpředu je reliéf s Pannou Marií, na podstavci vpředu reliéf sv. Šebestiána, vpravo reliéf sv. Františka z Assisi, vlevo reliéf sv. Apolonie. Vrcholová figura sv. Rocha představuje kvalitní regionální dílo, navazující na podobná sochařská řešení běžná v 18. století. Socha byla v roce 2014 zrestaurována.

- **Boží muka**

Stojí na parcele č. 995 u silnice na Městečko Trnávku u Malíkovské zastávky.

2.5.2 Drobné památky

Po vesnici je spousta dalších křížků, ale bližší informace nejsou zatím k dispozici. Jsou to: ***Socha u domu čp. 78, Socha u domu čp. 50, Socha u silnice na Moravskou Třebovou, Boží muka u silnice na „Hamperku" směrem na Moravskou Třebovou*** – byla opravena v roce 2003***, Křížek u silnice II/371 směrem na Městečko Trnávku.***

3. OBYVATELSTVO

3.1 Demografický vývoj

3.1.1 Vývoj obyvatelstva

Obec Rozstání patří k obcím na Moravskotřebovsku, které byly v hojném množství osídlené lidmi německé národnosti. Události roku 1945 způsobily, že počet obyvatel právě v tomto období značně klesl. Nejvíce obyvatel měla obec v 19. století v roce 1880, od této doby počet obyvatel obce klesal. Největší rozdíl v počtu obyvatel (téměř 100 obyvatel), je zaznamenán právě mezi roky 1930 – 1950. Další vývoj obyvatelstva měl opět sestupnou tendenci až do roku 1991, kdy počet obyvatel dosáhl prozatím nejmenšího čísla 214. Za dalších 20 let počet obyvatel vzrostl na 258 v roce 2012, aby začal pomalu nabírat opět sestupnou tendenci. K 31. 12. 2016 má obec Rozstání 234 obyvatel. Což je o 24 obyvatel méně během 4 let.

Graf č. 1: Vývoj počtu obyvatel od prvního sčítání lidu

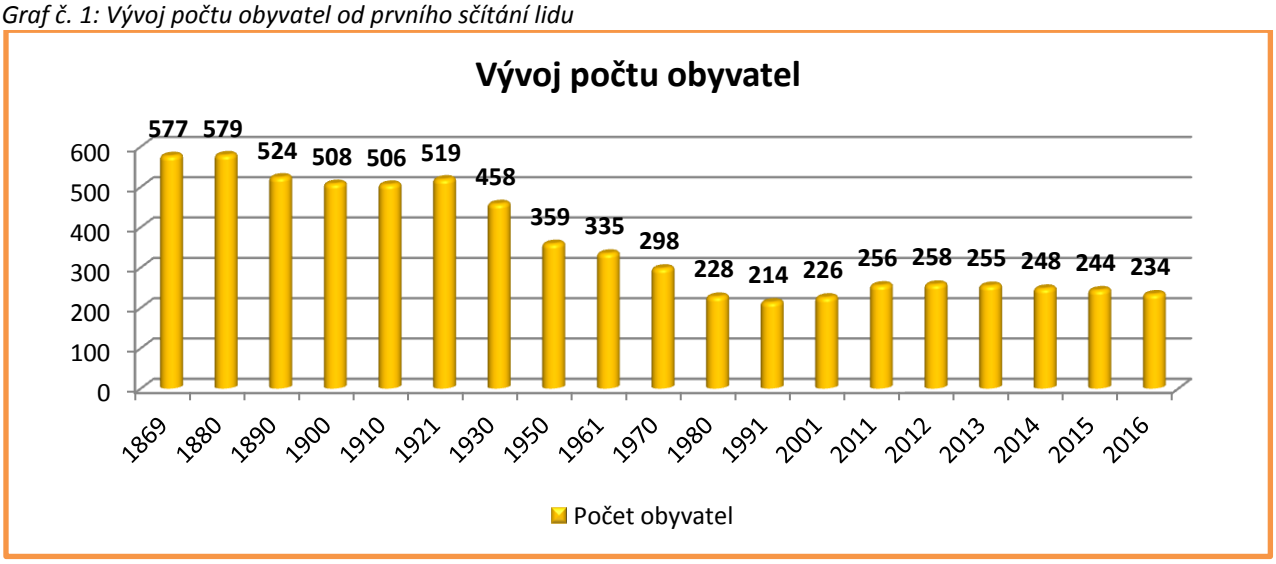

Zdroj: Historický lexikon obcí 1869 - 2011, vlastní zpracování

Přirozený přírůstek obyvatel

Dle grafu č. 2 lze vyčíst, že za posledních 15 let se přirozený přírůstek pohyboval v kladných číslech, tzn., že počet nově narozených, převyšoval nad počtem zemřelých obyvatel. Největší přirozený přírůstek byl zaznamenán v roce 2006, kdy se také za posledních 15 let narodilo nejvíce dětí, dále potom v roce 2009, kdy nezemřel žádný občan, ale narodilo se pět dětí. Záporné hodnoty jsou vykazovány v letech 2002 a 2004, kdy se nenarodilo žádné dítě, ale jeden občan zemřel. Za posledních pět let byl přirozený přírůstek v kladných hodnotách pouze v roce 2012, v roce 2014 byl

roven nule. Ostatní roky se přirozený přírůstek pohybuje v záporných hodnotách. Nejvíce pak za poslední dva roky.

Graf č. 2: Vývoj přirozeného přírůstku v obci za posledních 15 let

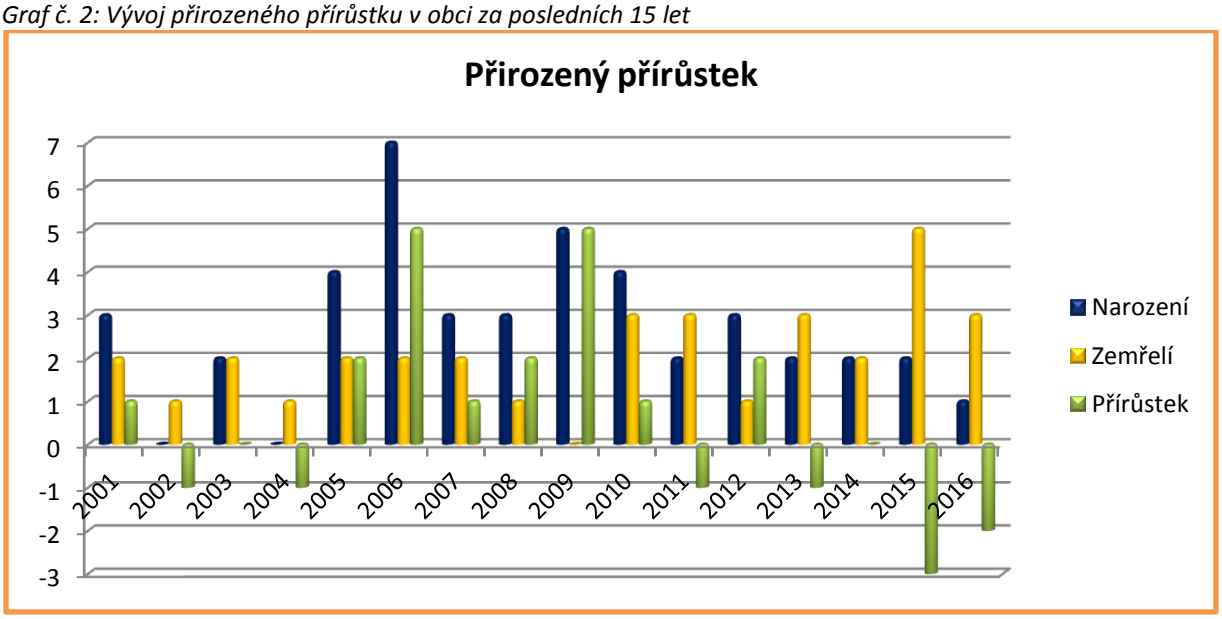

Zdroj: ČSÚ, vlastní zpracování

Saldo migrace

Saldo migrace je dalším ukazatelem o vývoji obyvatelstva v obcích. V případě obce Rozstání (viz graf č. 3) je zřejmé, že více se lidé stěhovali do obce v letech 2001, 2002, 2004, 2005, 2007, 2008 a 2012. V roce 2006 bylo saldo migrace nulové (stejný počet obyvatel se do obce přistěhoval, a stejný se z obce odstěhoval). Nejvíce se lidé z obce stěhovali v letech 2003, 2009, 2014 a 2016. Jedná se převážně o mladé obyvatele.

Graf č. 3: Vývoj salda migrace v posledních 15 letech

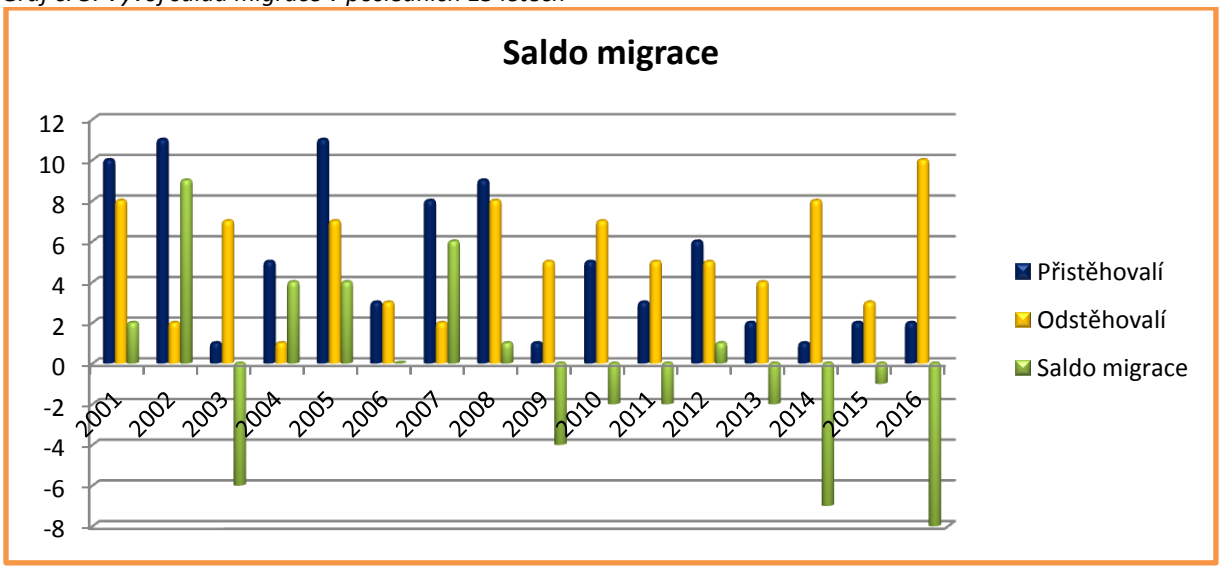

Zdroj: ČSÚ, vlastní zpracování

Celkový přírůstek obyvatel

Graf č. 4: Vývoj celkového přírůstku obyvatel v posledních 15 letech

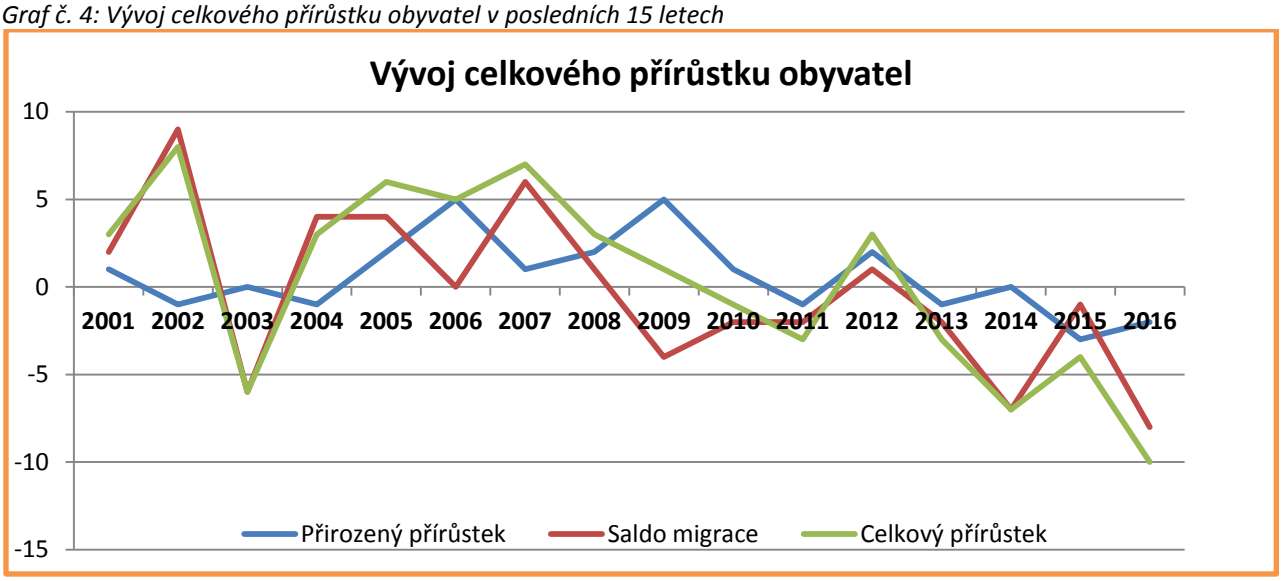

Zdroj: ČSÚ, vlastní zpracování

Hodnoty celkového přírůstku obyvatel jsou součtem přirozeného přírůstku a salda migrace obyvatel. Dle grafu č. 4 je za posledních 15 let celkový přírůstek obyvatel značně kolísavý. V posledních letech je celkový přírůstek v záporných hodnotách, kde se drží již od roku 2012. Je to dáno malým počtem narozených dětí a přistěhovalých obyvatel oproti většímu počtu zemřelých a odstěhovaných obyvatel. Pro budoucí rozvoj obce není tento stav klesajících obyvatel v obci příznivý.

Následující graf č. 5 poukazuje na srovnání vývoje počtu obyvatel s vyššími územně samosprávnými celky jako je ORP, kraj a celá ČR.

Graf č. 5: Srovnání vývoje počtu obyvatel s vyššími územně samosprávnými celky

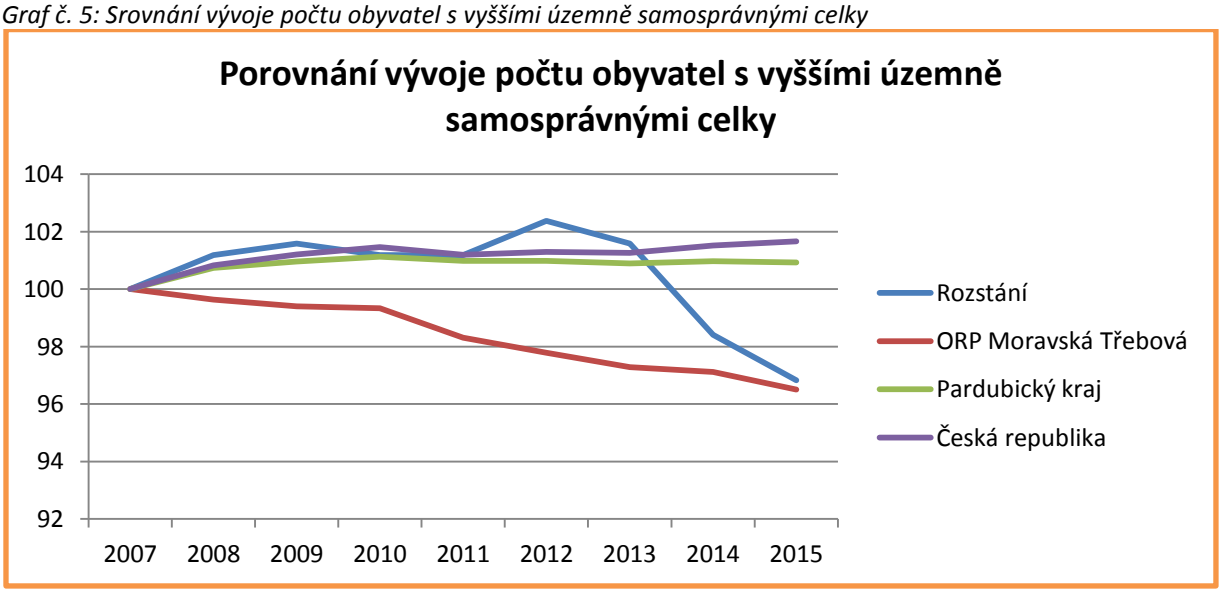

Zdroj: ČSÚ, vlastní zpracování

Na grafu můžeme vidět stabilnější křivky znázorňující počty obyvatel v České republice a Pardubickém kraji. ORP Moravská Třebová (celý region) od roku 2007 ztrácí obyvatele v podstatě

každý rok. Obec Rozstání se bohužel k sestupné tendenci ORP Moravská Třebová od roku 2012 přibližuje.

3.1.2 Struktura obyvatel v obci

Obyvatelstvo obce lze sledovat také dle struktury obyvatel, tzn. dle pohlaví, věku a vzdělání.

Struktura dle pohlaví

Dle grafu č. 6 lze konstatovat, že v posledních 15 letech v obci převyšuje počet žen nad počtem mužů. V průměru je to o 14 žen více než mužů, přičemž nejvíce to bylo v roce 2015, kdy žen bylo o 19 více a nejméně pak v roce 2007, kdy bylo o 8 žen více než mužů.

Graf č. 6: Struktura obyvatel dle pohlaví

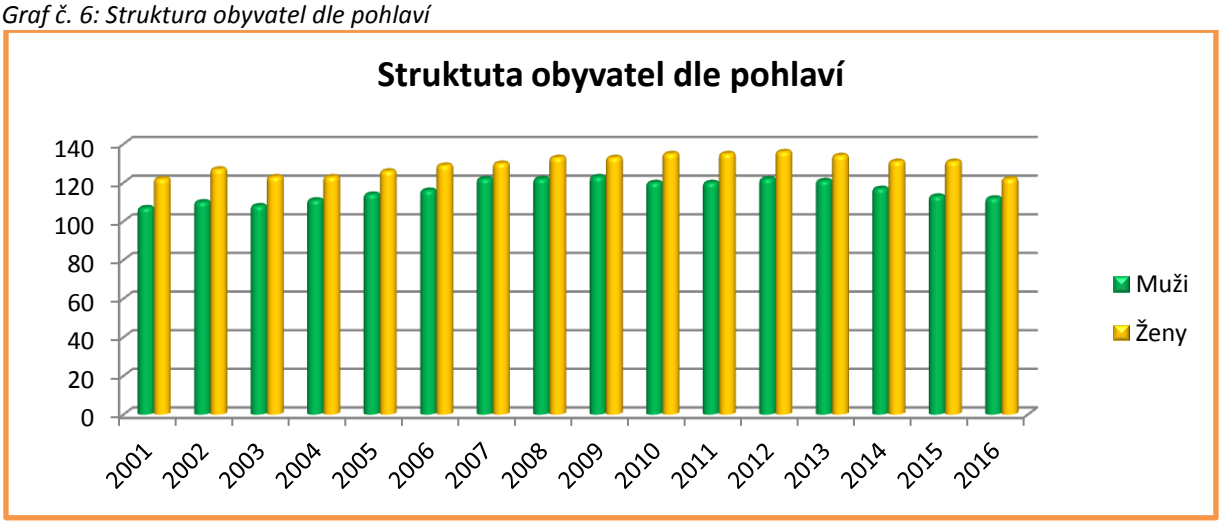

Zdroj: ČSÚ, vlastní zpracování

Věková struktura

Dle věkové struktury se obyvatelstvo dělí na věkové skupiny 0- 14 let, 15 – 64 let a 65 a více let dle ČSÚ. Kategorii obyvatel 15 – 64 let byla rozdělena ještě do podkategorií, kdy věk obyvatel byl určen podle následujícího klíče: 15 – 25 let – obyvatelé, kteří ještě studií, hledají si práci nebo jsou čerstvě zaměstnání; 25 – 39 let – obyvatelé, kteří jsou ve věku, kdy mohou zakládat rodiny, mají malé děti a jsou ekonomicky aktivní; 40 – 55 let – většinou jde o rodiče větších a dospívajících dětí, kteří jsou zpravidla ještě závislí na svých rodičích, rodiče v ekonomicky aktivním věku; 56 – 64 let – obyvatelé, kteří mají děti odrostlé, rodiče ekonomicky aktivní, ale blíží se důchodovému věku.

Další dvě hodnoty jsou ale pro sledování vývoje obce důležitější. Od roku 2001 do roku 2011 převyšoval počet dětí nad seniory. Posledních pět let převyšuje počet seniorů nad počtem dětí v obci, což znamená, že obec „stárne“. Z hlediska dalšího vývoje je prioritní řešit právě složení a struktura obyvatelstva v obci.

Graf č. 7: Věkové složení obyvatelstva v posledních 15 letech

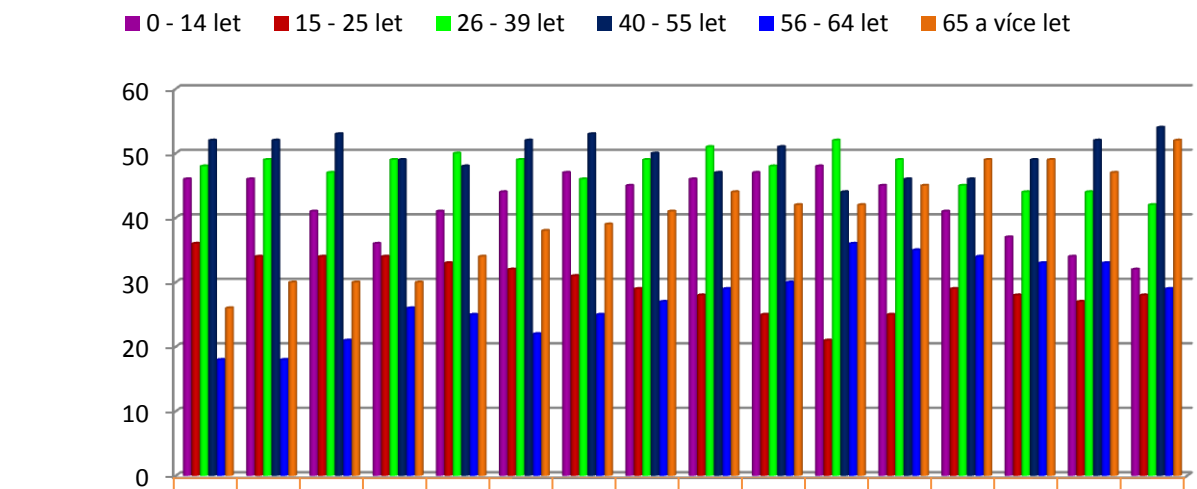

	2001	2002	2003	2004	2005	2006	2007	2008	2009	2010	2011	2012	2013	2014	2015	2016
0 - 14 let	46	46	41	36	41	44	47	45	46	47	48	45	41	37	34	32
15 - 25 let	36	34	34	34	33	32	31	29	28	25	21	25	29	28	27	28
26 - 39 let	48	49	47	49	50	49	46	49	51	48	52	49	45	44	44	42
40 - 55 let	52	52	53	49	48	52	53	50	47	51	44	46	46	49	52	54
56 - 64 let	18	18	21	26	25	22	25	27	29	30	36	35	34	33	33	29
65 a více let	26	30	30	30	34	38	39	41	44	42	42	45	49	49	47	52

Zdroj: ČSÚ, vlastní zpracování

Z grafu je také patrné, jaké je věkové složení obyvatelstva v ekonomicky aktivním věku za posledních 15 let. Do roku 2008 převažovalo obyvatelstvo ve věku 40 – 55 let. Obyvatelstvo ve věku 26 – 39 let bylo nejsilnější skupinou v letech 2009, 2011 a 2012. V obci logicky převažuje počet obyvatel starších 26 let do 55 let už od roku 2001. Problémem jsou klesající hodnoty dětí a mládeže a narůstající hodnoty obyvatel od 40. roku. V roce 2016 bylo dokonce druhou nejpočetnější skupinou obyvatelstvo ve věku nad 64 let a to pouze o dva obyvatele.

S tímto souvisí dalším ukazatel věkového složení obyvatelstva, a to výše průměrného věku. V Rozstání se průměrný věk od roku 2001 do roku 2015 zvýšil z 37,4 let na 43 let. Tj. o 5,6 roků více.

Tabulka č. 2: Průměrný věk v jednotlivých letech 2001 – 2015

Rok	2001	2002	2003	2004	2005	2006	2007	2008
Průměrný věk	37,4	38	39	39,7	39,5	39,1	39,2	39,6
Rok	**2009**	**2010**	**2011**	**2012**	**2013**	**2014**	**2015**	
Průměrný věk	40,2	40,6	40,8	41,1	41,6	42,6	43	

Zdroj: ČSÚ, vlastní zpracování

Struktura obyvatelstva dle vzdělání

Podle Sčítání lidu, domů a bytů z roku 2011 bylo v obci nejvíce občanů s nejvyšším dosaženým vzděláním střední, vč. vyučení bez maturity. Tabulka č. 3 ukazuje strukturu obyvatel dle nejvyššího dosaženého vzdělání v obci v roce 2011. Bohužel nejsou k dispozici aktuálnější informace, ale

vzhledem k počtu dospívajících občanů, které navštěvovali a ukončili již svoje studia na školách, bude procento občanů s úplným středním vzděláním a vyšším odborným vzděláním k roku 2016, vyšší.

Tabulka č. 3: Struktura obyvatelstva dle vzdělání

Nejvyšší dosažené vzdělání	Procent obyvatel	Nejvyšší dosažené vzdělání		Procent obyvatel
Bez vzdělání	0,39%	Nástavbové studium		0,78%
Základní, vč. nedokončeného	15,61%	Vyšší odborné vzdělání		0,39%
Střední, vč. vyučení bez maturity	42,58%	Vysokoškolské vzdělání	Bakalářské	0,39%
Úplné střední s maturitou	13,67%		Magisterské	3,91%

Zdroj: ČSÚ, vlastní zpracování

3.2 Sociální situace v obci

V obci se nenachází žádné národnostní menšiny. Sociálně slabší občané v obci tvoří zanedbatelné procento z celkového počtu obyvatel. Prozatím obec nemusí řešit problémy spojené s touto skupinou obyvatel.

3.3 Spolková činnost

V obci se nachází tři spolkové organizace. Jedná se o Sbor dobrovolných hasičů, Český červený kříž a Spolek myslivců.

- **Sbor dobrovolných hasičů**

Nejdéle z působících organizací v obci je sbor dobrovolných hasičů, založený v roce 1881. Jeho členové jsou také aktivní ohledně kulturního a společenského života v obci. V roce 2011, k 130. výročí založení sboru, byl vydán almanach o historii a činnosti sboru na území obce Rozstání. K tomuto výročí byl také zhotoven a slavnostně posvěcen prapor SDH, na jehož zhotovení finančně přispěli i místní občané. SDH má v současné době cca 70 členů. SDH úzce spolupracuje s obcí, navzájem se podporují a vypomáhají ve své činnosti. Mimo jiné zajišťuje jednou ročně svoz elektroodpadu z domácností. Současným problémem sboru je zvyšující se věkový průměr jeho členů a náročná, složitá legislativa pro vykonávání běžné činnosti SDH.

- **Český červený kříž**

Organizace ČČK má v obci dlouholetou tradici už od padesátých let 20. století. V dnešní době se její činnost zaměřuje spíše na pořádání dětských akcí a tradičního masopustu s pochováváním basy a večerní zábavou. ČČK má kolem 50 členů.

- **Myslivecké sdružení Srnčí**

Myslivecké sdružení Srnčí bylo založeno v roce 1992. V návaznosti na nový občanský zákoník sdružení změnilo od roku 2015 název na Myslivecký spolek Rozstání. V současnosti má Myslivecký spolek 15 členů. Celková výměra honitby je 750 ha, z toho je 615 ha zemědělská půda a 165 ha les. Spolek má pronajatou budovu, ve které sídlí a využívá tyto prostory k pořádání akcí v rámci spolku. Každoročně

pořádají dvě naháňky na černou zvěř. Myslivecký spolek se také nepravidelně zapojuje finančně, ale i osobně na pořádání různých akcí v obci.

Všechny spolky v obci se potýkají s nedostatkem mladých členů. Zájem mladších obyvatel o práci ve spolcích upadá.

3.3.1 Spolupráce obce s jednotlivými spolky

Všechny tři spolky a obec se vzájemně snaží o spolupráci při konání jakékoliv činnosti. Ať už se jedná o kulturně společenské záležitosti pro děti nebo dospělé nebo o osobní výpomoc při řešení nastalé situace (brigády, doprava,…). Obec se v posledních letech hojně zapojuje do pořádání akcí ostatních organizací a podporuje spolky hlavně finanční pomocí.

3.4 Kulturní a sportovní akce v obci

V obci je několik kulturních akcí, které se pravidelně pořádají většinou ve spolupráci s místními organizacemi a obcí.

Tabulka č. 4: Přehled kulturních akcí v obci

Kulturní akce	Pořadatel	Doba pořádání
Masopustní průvod obcí s pochováváním basy	ČČK	Dle církevního kalendáře
Velikonoční zábava	SDH	Dle církevního kalendáře
Dětský den	ČČK	Sobota před nebo po 1. červnu
Memoriál Vl. Antošovského	SDH	Poslední sobota v červnu
Podzimní drakiáda pro děti	SDH	Přelom září/říjen
Mikulášská besídka pro děti	ČČK	Sobota před nebo po 5. prosinci
Mimo tyto pravidelné organizované akce se v obci pořádá také na přelomu ledna/února Turnaj v Člověče, nezlob se! pro všechny věkové skupiny (pořadateli jsou SDH, ČČK a obec), dále potom neorganizované Pálení čarodějnic se stavěním májky 30. dubna, Prvomájové výšlapy s dětmi a nově také Silvestrovský výšlap kolem obce Rozstání. Jde o dobrovolné setkání hlavně rodičů s dětmi, jejich známými a ostatními občany. Soukromě pořádané pravidelné akce v Rozstání se konají také na palírně, a to: Turnaj v nohejbale, Košt slivovice a Soutěž o nejlepší kotlíkový guláš. V loňském roce se také konal 1. ročník poutě u soukromé Archandělské cesty.		

Zdroj: vlastní zpracování

3.5 Informovanost občanů

V obci je pro informování občanů zřízen obecní rozhlas, který je ovšem zastaralý. Mimo jiné obec informuje občany prostřednictvím úřední desky. V obci jsou k dispozici tři vývěsky, občané jsou informování i prostřednictvím webových stránek obce.

<u>Odpovědi z dotazníkového šetření:</u>

„Lidé nejvíce využívají k získání informací hlavně rodinu, známé a sousedy. Důležitý je také pro občany rozhlas. Webové stránky k získání informací využívá pouze 42% dotázaných respondentů, z toho 27% minimálně jednou měsíčně. Lidé by také uvítali opravu rozhlasu, který je v některých částech obce špatně slyšet a pro mnohé starší občany je to hlavní zdroj informací.“

4. HOSPODÁŘSTVÍ

4.1 Ekonomická situace

K 31. 12. 2016 působilo v obci 20 registrovaných aktivních podnikatelských subjektů. Největší zastoupení mělo odvětví ve stavebnictví. Následující tabulky č. 5 uvádí přehled registrovaných podnikatelských subjektů a zjištěných aktivních subjektů na území obce.

Tabulka č. 5: Podnikatelské subjekty podle převažující činnosti

	Registrované podniky	Podniky se zjištěnou aktivitou
Celkem	**34**	**20**
Zemědělství, lesnictví, rybářství	6	5
Průmysl celkem	3	1
Stavebnictví	9	4
Velkoobchod a maloobchod; opravy a údržba motorových vozidel	6	3
Ubytování, stravování a pohostinství	3	2
Peněžnictví a pojišťovnictví	1	1
Profesní, vědecké a technické činnosti	3	1
Veřejná správa a obrana; povinné sociální zabezpečení	2	2
Ostatní činnosti	1	1

Zdroj: ČSÚ, vlastní zpracování

Následující tabulka č. 6 znázorňuje zastoupení podnikatelských subjektů podle právní formy. Z fyzických osob podnikajících podle živnostenského zákona na území obce jsou to především profese jako zedník, klempíř, topenář, krejčí, pohostinská činnost. Ve většině případů jde o OSVČ a tudíž tyto podnikatelské subjekty nezaměstnávají další osoby.

Tabulka č. 6: Podnikatelské subjekty podle právní formy k 31. 12. 2016

Fyzické osoby	Registrované podniky	Podniky se zjištěnou aktivitou	Právnické osoby	Registrované podniky	Podniky se zjištěnou aktivitou
	28	14		6	6
Fyzické osoby podnikající dle živnostenského zákona	24	11	Obchodní společnosti	2	2
Fyzické osoby podnikající dle jiného než živnostenského zákona	X*	X*	Akciové společnosti	X*	X*
Zemědělští podnikatelé	3	2	Družstva	X*	X*
Celkem	**34**	**20**			

*nedostupné informace

Zdroj: ČSÚ, vlastní zpracování

Pro komerční účely jsou využity v obci pouze prostory obecního pohostinství, které má v nájmu fyzická osoba. Jiné prostory obec nevlastní. Všichni ostatní podnikající subjekty mají své provozovny

v drtivé většině případů v jiných obcích v regionu nebo jde o provozovny soukromé (např. místní palírna s hospůdkou).

Odpovědi z dotazníkového šetření:

„Ze služeb lidé v obci nejvíce postrádají obchod, poté jsou to služby pro seniory a sociálně slabé občany."

4.2 Trh práce

V obci Rozstání nejsou žádná volná pracovní místa, jediným zaměstnavatelem pro občany je obec, která zaměstnává v průměru 4 pracovníky na veřejně prospěšné práce. Počet pracovníků je daný splněním podmínek uchazečů o zaměstnání, daných ÚP a množstvím práce. Mimo VPP obec zaměstnává účetní obce, která zároveň tvoří administrativní zázemí a podporu chodu obecního úřadu v době nepřítomnosti starosty obce (neuvolněná funkce).

Kolísavá hodnota nezaměstnanosti za rok 2016 a první čtvrtletí 2017, jak je znázorněno v tabulce č. 7, poukazuje na sezónnost prací, hlavně v zemědělství. Přes zimní měsíce je počet nezaměstnaných v obci vyšší než přes léto. Červencový měsíc je zase daný počtem čerstvých absolventů, kteří teprve práci hledají.

Tabulka č. 7: Vývoj nezaměstnanosti za rok 2016 a 1. čtvrtletí 2017

Rok	Měsíc	Dosažitelní uchazeči 15 - 64	Obyvatelstvo 15 - 64	Podíl nezaměstnaných osob
2016	Leden	21	162	13,00%
	Únor	23	162	14,20%
	Březen	20	162	12,30%
	Duben	15	162	9,30%
	Květen	10	163	6,10%
	Červen	8	163	4,90%
	Červenec	12	163	7,40%
	Srpen	9	163	5,50%
	Září	9	163	5,50%
	Říjen	9	163	5,50%
	Listopad	13	163	8,00%
	Prosinec	13	163	8,00%
2017	Leden	14	163	8,60%
	Únor	18	163	11,00%
	Březen	10	163	6,10%

Zdroj: MPSV; vlastní zpracování

Následující graf č. 8 porovnává nezaměstnanost obce, ORP, kraje a celé ČR. Jak je vidět z grafu č. 8, obec Rozstání má daleko dynamičtější vývoj nezaměstnanosti za posledních 15 měsíců než vyšší územně samosprávní celky. Je to dáno menším počtem obyvatel a jejich následným podílem obyvatel. Podíl nezaměstnaných osob v obci se pohybuje v rozmezí 4,9% - 14,2%, což je více než 9% rozdíl, zatímco křivky vyšších územně samosprávních celků jsou poměrně stabilnější a víceméně

údaje za tyto celky klesají, až na ORP Moravská Třebová, kde je v současné době celkově vyšší nezaměstnanost než v obci.

Graf č. 8: Porovnání vývoje nezaměstnanosti s vyššími územně samosprávními celky.

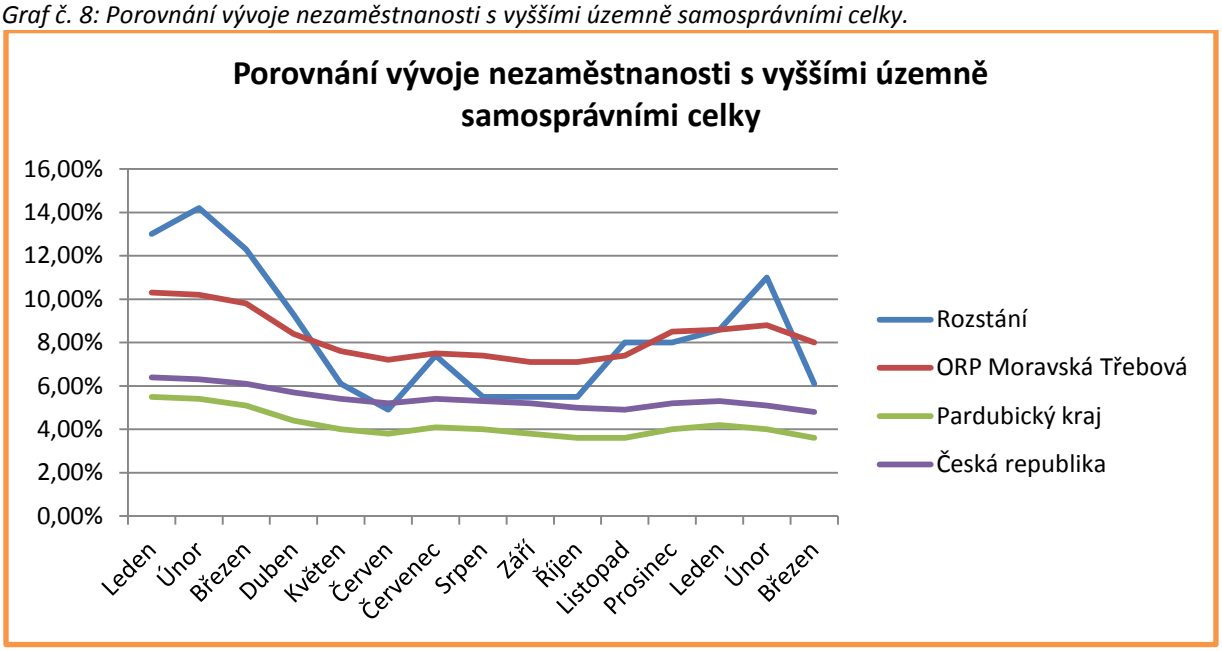

Zdroj: MPSV; vlastní zpracování

Z důvodu nemožnosti volných pracovních míst přímo v obci, musí všichni pracující obyvatelé dojíždět za prací. Následující tabulka č. 8 není bohužel aktuální, ale vykazuje počet obyvatel, kteří vyjížděli do zaměstnání v roce 2011, v době sčítání lidu, domů a bytů. Podle aktuálních informací, avšak ne zcela přesných vyjíždí z obce do zaměstnání cca 83 obyvatel. Většinou jde o nejbližší města jako je Moravská Třebová, Jevíčko, Svitavy a obce jako Městečko Trnávka a Linhartice.

Tabulka č. 8: Vyjížďka do zaměstnání a školy

Vyjíždějící, doba cesty	**Zaměstnaní**			**Žáci a studenti**
	celkem	**muži**	**ženy**	
Vyjíždějící do zaměstnání a škol	**34**	**17**	**17**	**12**
v tom:				
v rámci obce	4	-	4	-
do jiné obce okresu	26	14	12	8
do jiného okresu kraje	2	1	1	3
do jiného kraje	2	2	-	1
do zahraničí	-	-	-	-
Vyjíždějící denně mimo obec	**35**	**22**	**13**	**10**
z toho doba cesty:				
do 14 minut	14	7	7	6
15 - 29 minut	9	5	4	2
30 - 44 minut	3	2	1	-
45 - 59 minut	1	1	-	1
60 - 89 minut	-	-	-	1

90 a více minut	-	-	-	-
Zaměstnaní bez stálého pracoviště	5	5	-	x*
Zaměstnaní a žáci s nezjištěným místem pracoviště	3	2	1	-

*Zdroj: SLDB k 26. 3. 2011; *údaje nejsou dostupné*

Vzhledem k situaci, že v obci není základní ani mateřská škola je vyjížďka dětí do škol stoprocentní. Děti dojíždí do MŠ do Městečka Trnávky, Moravské Třebové a Linhartic, celkem 9 dětí. Základní školu navštěvují v Městečku Trnávce, Linharticích a v Moravské Třebové, v počtu cca 20 žáků, 12 studentů dojíždí na střední školy a odborná učiliště do Moravské Třebové, Jevíčka a do Svitav, mimo okres je to potom Lanškroun, Litomyšl, Mohelnice a 3 studenti dojíždí na VŠ do Pardubic a Brna.

4.3 Cestovní ruch

Cestovní ruch v obci není příliš rozšířen. Obec nemá žádné atraktivní památky ani zajímavosti, které by lákaly turisty k návštěvě obce. Kulturní i drobné památky mají charakter místního významu.
Za zmínku stojí připomenutí bývalého zajateckého tábora v podobě informační tabule u cesty na Malíkov.

Spodní částí obce vede cyklotrasa č. 506 ze směru Radkov na Městečko Trnávku a žlutá turistická trasa opět spodní částí vesnice pod Doubravicí kolem řeky Třebůvky. Obě tyto trasy jsou však mimo obytnou část obce.
V obci není žádné ubytovací ani restaurační zařízení, pouze jedno pohostinství a hospůdka v Rozstáňské palírně.
Do obce občas zavítají turisté německé národnosti, kteří jsou pravděpodobně potomky obyvatel obce před rokem 1945 nebo jejich příbuznými.

Odpovědi z dotazníkového šetření:

„Z podnikatelských služeb respondenti uvedli ve velké míře, že v obci chybí obchod. Obec má velký počet seniorů, kteří jsou kolikrát závislí na svých rodinách nebo veřejné autobusové dopravě k pořízení základních potravin. Také bylo několikrát uvedeno nedostatek pracovních příležitostí nejen v obci, ale v celém regionu.“

5. INFRASTRUKTURA OBCE

5.1 Technická infrastruktura

Obec Rozstání je v současné době vybavena rozhlasem, veřejným osvětlením, telefonem a internetem. Je plně elektrifikována, obec má také svůj vodovod a v obci byla postavena kanalizace pro odvod povrchových vod.

Elektrifikace
Se stavbou transformátoru a s výstavbou obecní sítě se v obci začalo v dubnu 1928. Už v červnu bylo dokončeno připojení na dálkovou síť a den poté se poprvé rozsvítily elektrické lampy. Náklady na

elektrifikaci obce byly 131 000 korun. Teprve v roce 2013 byla elektřina také zavedena do chatové oblasti.

V současné době je obec napájena z transformy 110/22 Moravská Třebová, z rozvody R22kV, z linky VN 2241. Výhledové požadavky na zásobování elektrickou energií budou pokryty ze stávajících vedení vn 22 kV.

Tabulka č. 9: Typy stanic elektrické energie na katastru obce Rozstání

Název stanice	Typ stanice	Nejvyšší provozované napětí
Rozstání – MLÝN	PTS široká	22 kV
Rozstání – OBEC I.	PTS široká	22 kV
Rozstání – II	BTS dvousloupová	22 kV
Rozstání – FVE ALT ENERGIE	Betonová kabel. kompaktní	22 kV
Rozstání – CHATY	BTS jednosloupová	22 kV

Zdroj: ČEZ Distribuce, a.s., vlastní zpracování

V obci je také soukromá fotovoltaická elektrárna. I obec vyrábí elektřinu pomocí fotovoltaických panelů na střeše místního pohostinství. U bývalého mlýna je zřízena na soukromém pozemku malá vodní elektrárna.

Vodovod

Projekt na stavbu skupinového vodovodu Rozstání – Linhartice – Radkov byl zpracován již ve 30. letech, ale k jeho realizaci vlivem událostí tehdejší doby nedošlo. K výstavbě vodovodu se přistoupilo v 60. letech 20. stol. Od 80. let 20. stol. do roku 2016 se postupně mění starý vodovod ze skleněného nebo litinového potrubí za potrubí z PVC.

Pro zásobování vodou obec využívá zdroje Skupinového vodovodu Moravskotřebovska, které jsou míchány ve vodojemu Moravská Třebová – Křížový vrch. Jedná se o zdroje: Borušov zářezy (Q = 7,01 l/s s vyšším obsahem dusičnanů) a Červená hospoda vrty MTČH1 (Q = 25,01 l/s) a MTČH4 (Q = 40,01 l/s).

Akumulace v obci jsou plněny z VDJ Křížový vrch přes síť obce Linhartice. Voda gravitačně natéká do VDJ Rozstání I (50 m3). Možné je také gravitačně plnit i VDJ Rozstání II (100 m3), vzhledem k výškovému uspořádání VDJ Křížový vrch. Vlastní zásobování obce je zajištěno gravitačně z vodojemů Rozstání I – zásobeno II. tlakové pásmo (dolní oblast obce) a Rozstání II. – zásobeno I. tlakové pásmo (horní oblast obce).

V případě období sucha se nepředpokládá problém s dodávkou vody, vzhledem k tomu, že obec je součástí skupinového vodovodu s více zdroji.

Rozhlas

Rozhlas v obci slouží k šíření informací o dění v obci. V roce 1949 byl v obci instalován rozhlas v podobě stožárů s ampliony a rozhlasové aparatury v budově tehdejšího místního národního výboru na čp. 92. V roce 1964 byly postaveny nové sloupy. Díky častým poruchám rozhlasu se v roce 1980 přistoupilo k výměně drátů. Původní dráty byly značně poškozené a po výměně drátů bylo třeba některé stožáry ukotvit, kvůli větší hmotnosti nových drátů. Další oprava rozhlasu proběhla v roce 1993. V současné době obec řeší, zda provést celkovou rekonstrukci rozhlasu, který je ve špatném stavu, se zakoupením nové aparatury nebo přejít k modernějšímu bezdrátovému rozhlasu.

Veřejné osvětlení

Veřejné osvětlení bylo v obci zřízeno pravděpodobně společně s výstavbou elektrické obecní sítě. Obec je v celé své délce vybavena sloupy veřejného osvětlení. Novější veřejné osvětlení je pouze

v části kulturního areálu a hřiště, ostatní sloupy veřejného osvětlení, stejně jako kabely jsou ve velmi špatném stavu. V budoucích letech má obec v plánu rekonstruovat veřejné osvětlení s úspornějším modernějším vybavením.

Kanalizace

V obci je zbudována kanalizace pouze pro dešťovou vodu. Její výstavba započala v 70. letech 20. století a vede v celé délce obce. Kolem místního potoka ve spodní části obce jsou zbudované vyústi, kudy kterými vytéká splašková i dešťová voda do potoka. Kanalizace není zakončena ČOV a v současné době nesplňuje zákonné normy pro své fungování. Obec si nechala na přelomu let 2015/2016 vypracovat studii na vypouštění odpadních vod v několika variantách. V současné době je ve fázi procesu rozhodování, zda je pro tak malou obec výhodným řešením výstavba kanalizace nebo zda vyřešit vypouštění odpadních vod jiným zákonným způsobem.

Telefon

V roce 1997 bylo do obce zavedeno telefonické připojení a bylo připojeno 45 stanic (každý druhý dům byl připojen). Po roce 2000, kdy vzrostl zájem o mobilní telefony, začali lidé postupně rušit své pevné telefonní linky. V současné době je v obci pokrytí tří hlavních operátorů uspokojivé. Jedná se o O2, Vodafone a T-Mobile.

Internet

V obci je téměř 99% pokrytí internetem v obydlené části. Vysílače v obci patří firmám FOFRNET a FORTECH.

Plyn

V roce 2002 bylo schváleno zavedení plynu do obce. Pod vlivem podmínek pro splnění dotace se zavedení plynu do obce neuskutečnilo.

Odpovědi z dotazníkového šetření:

„Při dotazu, na co by občané využili prostředky přednostně, bylo velké množství odpovědí právě na opravy technické infrastruktury.“

5.2 Dopravní infrastruktura

Komunikace II. třídy:

Obec Rozstání leží na hlavním tahu Moravská Třebová – Jevíčko. Tato komunikace č. II/371 prochází obytnou částí obce pouze 200 m, poté vede mimo obytnou část. Právě tato komunikace č. II/371 by se měla v nejbližší době na katastru obce Rozstání, rekonstruovat.

Tato komunikace je důležitá pro obec se spojením Moravské Třebové, Jevíčka, Městečka Trnávky. Severním směrem se lze touto komunikací dostat na rychlostní komunikaci I/35, která je důležitá pro spojení s městy jako Olomouc, Hradec Králové a další.

Komunikace III. třídy:

Celková délka komunikací III. třídy je 2 505 m. Jde o komunikace:

- Silnice č. III/3712, která celou svou délkou prochází celou obcí a můžeme ji označit za „hlavní“ komunikaci v obci. Tato silnice není v dobrém stavu, v určitých místech se propadá a v nejbližší budoucnosti bude potřebná její rekonstrukce.

- Další komunikací třetí třídy procházející katastrem obce, je č. III/3714 vedoucí ze sousední obce Radkov, dolní koncem obce Rozstání, ke komunikaci č. II/371 vedoucí na Městečko Trnávku.
- Nemálo podstatné jsou i komunikace č. III/3713 vedoucí do sousední obce Malíkov a komunikace č. III/36825 směrem na Moravskou Třebovou přes kopec „Hamperk“.

Všechny tyto komunikace jsou ve vlastnictví Pardubického kraje a jejich správa je v kompetenci Správy a údržby silnic Pardubického kraje.

Místní komunikace v obci:
Délka místních komunikací, ve vlastnictví obce, je 1 835 m. Všechny místní komunikace jsou v intravilánu obce. Stav místních komunikací není ve většině případů v dobrém stavu. Obec se snaží místní komunikace rekonstruovat v závislosti na výši ušetřených finančních prostředků.

Účelová komunikace v obci:
V obci je na 21 účelových komunikací o délce 13 655 m. Většina těchto účelových komunikací je v extravilánu obce. Převážně jde o polní a lesní cesty. Obec se o své účelové cesty stará v rámci finančních možností.

Dopravní intenzita na komunikaci vedoucí katastrem obce Rozstání:
Podle výsledků sčítání dopravy z roku 2010 na komunikace II/371 je v rozmezí 1001 – 3000 aut za 24 hodin.

5.2.1 Bezpečnost na komunikacích:

Cyklostezky a cyklotrasy
V obci ani v jejím okolí není zbudována žádná cyklostezka, i když je ze stran občanů o cyklostezku zájem.
Dolním koncem obce prochází cyklotrasa č. 506 od Radkova do Městečka Trnávky.

Chodníky:
Pro pěší je v obci, v celé její délce, k dispozici chodník. Ten je však ve velmi špatném stavu a nutně potřebuje zrekonstruovat. Výstavba chodníku probíhala v 70. letech minulého století. Od té doby na něm probíhaly pouze drobné úpravy. V současné době jsou ve špatném stavu jak obrubníky, tak i povrch chodníku. Problém jsou také vystupující poklopy dešťové kanalizace nad úroveň chodníku.

Parkování:
V obci je možnost parkování pouze uprostřed obce u myslivny (čp. 65) – parkoviště pro osobní auta. Povrch tohoto parkoviště je travnatý. Pro maximálně 5 osobních aut je zřízeno parkoviště u bývalého obchodu. Při konání akcí je velký problém s parkovacími místy – jejich počet je nedostačující. Stejně tak nastává problém v letních prázdninových měsících, kdy se zvyšuje návštěvnost kulturního areálu s požární nádrží, někteří návštěvníci nerespektují zákaz vjezdu do kulturního areálu.

5.2.2 Dopravní obslužnost

Veřejná autobusová doprava:
Obec je součástí integrovaného regionálního dopravního systému Pardubického kraje IREDO.

Pro občany obce je nejdůležitější spojení do obce Městečko Trnávka (hlavně děti navštěvující ZŠ v Měst. Trnávce), do Moravské Třebové, Svitav a Jevíčka. Jsou to města, která občanům z obce poskytují pracovní příležitosti, služby, zdravotnictví a školství.

Tabulka č. 10: Počet spojů do nejbližších měst k 30. 4. 2017

Počet spojů	DO:				Z:			
	Městečko Trnávka	Jevíčko	Moravská Třebová	Svitavy	Městečko Trnávka	Jevíčko	Moravská Třebová	Svitavy
Všední den	24	20	25	13	21	17	25	13
Sobota	4	4	4	3	4	4	4	3
Neděle	5	5	5	3	5	5	5	3

Zdroj: www.idos.cz, vlastní zpracování

V obci je 5 autobusových zastávek (po jedné na každém konci obce směr na Moravskou Třebovou, jedna na spodním konci směr na Městečko Trnávku, jedna na horním konci směr na Jevíčko a Městečko Trnávku a jedna autobusová zastávka na komunikaci II/371 u rozcestí na Malíkov (směr na Moravskou Třebovou).

Železniční doprava:

Na spodním konci obce vede železnice. Železniční doprava není oproti rokům před rokem 2010 moc využívaná. V současné době projíždí obcí ve všední den 6 vlaků směrem na Chornice (pokračující směrem na Dzbel nebo Skalici nad Svitavou) a 8 vlaků směrem na Moravskou Třebovou (pokračující na Českou Třebovou), o víkendu pak v sobotu a v neděli jezdí 3 vlaky směrem na Chornice a 3 vlaky na Moravskou Třebovou.

Odpovědi z dotazníkového šetření:

„Občané by především využili finanční prostředky na opravy místních komunikací a chodníku a technické infrastruktury, která je ve velmi špatném stavu. V obci také chybí kanalizace s ČOV.“ Několikrát byla zmíněna absence úklidu chodníku od sněhu v zimním období.“

6. Vybavenost obce

6.1 Bydlení

V obci je v současné době 79 domů, z toho je 66 domů obydlených, 3 domy neobydlené, 9 domů je využíváno pro víkendovou a prázdninovou rekreaci = chalupáři a 1 dům je teprve v procesu stavby. Dalších 6 budov v obci nejsou svou funkcí zaměřené na obývání (palírna, bývalá dokrmna ZS Městečka Trnávky, hasičská zbrojnice, myslivna) mimo budovy obecního úřadu, kde je zřízen jeden byt. Součástí budovy úřadu je také místní pohostinství.

V tabulce č. 11 je znázorněn historický přehled počtu domů v obci Rozstání od prvního sčítání lidu, domů a bytů v roce 1869. V roce 2017 je počet domů v obci stejný, jako v roce 1869, avšak nejde o stejné domy. Nutno podotknout, že dle oficiálních informací z ČSÚ a dle jiných publikací se počet domů v jednotlivých letech rozchází. Dle obecní kroniky přišla obec o domy vinou požárů a špatného stavu domů nejvíce po roce 1945. A nejvíce domů bylo v novodobém čase postaveno po roce 2000.

Kromě rodinných domů je na katastru obce, mimo její intravilán, také několik chat, které jsou navštěvované svými majiteli hlavně v době školních prázdnin. T. č. je jedna chatka trvale obydlená.

Tabulka č. 11: Vývoj počtu domů od prvního sčítání v roce 1869 dle ČSÚ

Rok	1869	1880	1890	1900	1910	1921	1930	1950
Počet domů	79	83	84	83	82	81	83	78
Rok	1961	1970	1980	1991	2001	2011	2017	
Počet domů	73	70	63	67	77	74	79	

Zdroj: Historický lexikon obcí 1869 – 2011; vlastní zpracování

V budově obecního úřadu byl také v 90. letech zřízen byt pro jednu rodinu. Tento byt byl v roce 2013 opraven a od počátku doposud se zde vystřídaly 4 rodiny. Tento byt by měl sloužit hlavně jako startovací byt pro mladé rodiny.

Obec má velký nedostatek stavebních pozemků. Obec získala pozemek, který je určen pro budoucí výstavbu několika rodinných domů. Tyto pozemky však nejsou zasíťované.

6.2 Školství a zdravotnictví

V obci není zřízena základní ani mateřská škola, ač v minulosti zde obě instituce byly. Sídlily v budově dnešního obecního úřadu a knihovny. Základní škola (nižší stupeň, jednotřídka) byla zrušena v roce 1977 pro zavádění nových školských soustav a pro malý počet dětí. Mateřská škola byla na místě základní školy zřízena v roce 1979 a fungovala do roku 1991. Od této doby děti navštěvují převážně mateřskou školu v Městečku Trnávce nebo v Linharticích. Do základní školy dojíždí žáci do Městečka Trnávky, Linhartic nebo Moravské Třebové.

V obci není žádné působiště obvodních lékařů. Proto za nimi lidé musí dojíždět do M. Trnávky (obvodní lékař pro dospělé, dětská lékařka a zubní lékařka), do Moravské Třebové ((obvodní lékaři pro dospělé, dětští lékaři a zubní lékaři, odborná pracoviště – chirurgie, gynekologie, oční, ortopedie, kardiologie a další).
Rychlá záchranná služba je pro obec poskytována z Moravské Třebové s dojezdem do 10 min. Nejbližší nemocnice je ve Svitavách, dále pak v Boskovicích. Pohotovostní službu lze využít v nemocnici ve Svitavách.

6.3 Sociální péče

Vzhledem k velikosti obce zde není také zřízena ani poskytována žádná sociální péče pro místní občany v místě. Pouze obec každým rokem přispívá Oblastní charitě v Moravské Třebové a organizaci Salvie, z důvodu poskytující péče dvěma občanům obce.
Z řad obyvatel se ale hromadí požadavky na zajištění sociální péče pro seniory. Obec se v současné době zabývá různými možnostmi.

6.4 Kultura a sport v obci

Kulturní život v obci zajišťuje především Sbor dobrovolných hasičů a Český červený kříž ve spolupráci s obcí Rozstání. Kulturní a sportovní akce se také konají na místní soukromé pálenici.
Pro kulturní a společenské akce má obec zřízen kulturní areál vybavený sociálním a technickým zázemím, parketem a lavičkami. Areál byl vybudovaný v 70. letech. V letošním roce má v plánu obec rekonstruovat část se sociálním zázemím a parketem, z důvodu špatného technického stavu. Kulturní areál je využíván dle počasí od jara do podzimu. V zimních měsících se kulturní akce pořádají v místním pohostinství.
Součástí kulturního areálu je požární nádrž, o jejíž čištění se starají členové SDH. Tato požární nádrž je v době letních měsíců využívána pro plavání a v zimních měsících pro bruslení místních občanů.

Vedle budovy obecního úřadu je velké hřiště, kde se děti schází na fotbal. Vedle je menší hřiště pro nohejbal, volejbal. Součástí sportovního areálu je také dětské hřiště, které bylo vybaveno novými prvky v letech 2015 a 2016.

V soukromém areálu palírny je také tartanové hřiště, kde se pravidelně v sezóně hrají nohejbalové turnaje. Možnost zahrát si nohejbal mají také ostatní občané.

Přehled pravidelných akcí v obci během roku je uveden v kapitole 3.4.

Pravidelné sporty, které se v obci provozují, jsou pouze tréninky členů SDH a nohejbal na „palírně“.

V obci je také malá místní knihovna, která je otevřena jeden den v týdnu a funguje výhradně pro půjčování knih místním občanům.

Odpovědi z dotazníkového šetření:

„Vzhledem k velikosti obce jsou občané spíše spokojeni s její vybaveností. Nespokojenost s kulturním a společenským životem uvedlo 11% respondentů a se sportovním vyžitím 21%. U sportovního vyžití to bylo povětšinou z důvodu absence víceúčelového hřiště. S provozováním knihovny byla nadpoloviční většina respondentů spokojena, jiné to nezajímalo a ti, co byli nespokojeni, uvedli jako důvod zastaralé vybavení. Starším lidem také chybí zajištění pečovatelské služby.

7. ŽIVOTNÍ PROSTŘEDÍ

Důležitou vlastností krajiny je její ekologická stabilita. Jde o schopnost ekosystému vyrovnávat změny způsobené vnějšími činiteli a zachovávat své přirozené vlastnosti a funkce. Tato schopnost krajiny se vyjadřuje koeficient ekologické stability (KES). Ten vychází z poměru ekologicky pozitivně využívaných ploch – lesy, trvalé travní porosty, zahrady, sady, vodní plochy, vinice a negativně využívaných ploch jako orná půda, zastavěná území a nádvoří, chmelnice a ostatní plochy. Dle intervalu, kam hodnota KES spadá, se určí míra stability/lability území. Čím vyšší je hodnota KES, tím je území ekologicky stabilnější a obráceně.

Obec Rozstání má hodnotu koeficientu ekologické stability 0,7. Tzn., že území je málo stabilní vlivem nadprůměrného využívání území a dochází k porušení přírodních struktur.

7.1 Půdní fond

Výměra půdního fondu v katastru obce je 740,32 ha. Z toho převážnou část tvoří zemědělská půda – 499,76 ha a lesní pozemky 193,03 ha přičemž se do lesních pozemků počítá dle ČSÚ pozemek s lesním porostem, lesní průsek a nezpevněná lesní cesta. Dle inventury obce tvoří lesní plocha 70,9 ha.

Tabulka č. 12: Rozdělení půdního fondu v letech 2015 a 2016

Půdní fond		31. 12. 2015	31. 12. 2016
Zemědělská půda	Orná půda	390,86	390,82
	Chmelnice	-	-
	Vinice	-	-
	Zahrada	15,45	15,43
	Ovocný sad	2,75	2,75
	Trvalý travní porost	90,77	90,77
Celkem půda zemědělská:		***499,82***	***499,76***
Nezemědělská půda	Lesní pozemky	193,03	193,03
	Vodní plocha	1,74	1,78
	Zastavěná plocha a nádvoří	5,22	5,22
	Ostatní plocha	40,52	40,52
Celkem půda nezemědělská		***240,5***	***240,56***

Zdroj: ČSÚ

Obci Rozstání také chybí zpracované komplexní pozemkové úpravy, které jsou důležité pro uspořádání pozemků všech vlastníků půdy. Pomocí pozemkových úprav se zajišťují podmínky pro zlepšení životního prostředí (zvýšení ekologické stability krajiny, funkční vodní hospodářství a ochrana půdního fondu).

Graf č. 9: Podíl půdy z celkové výměry půdního fondu:

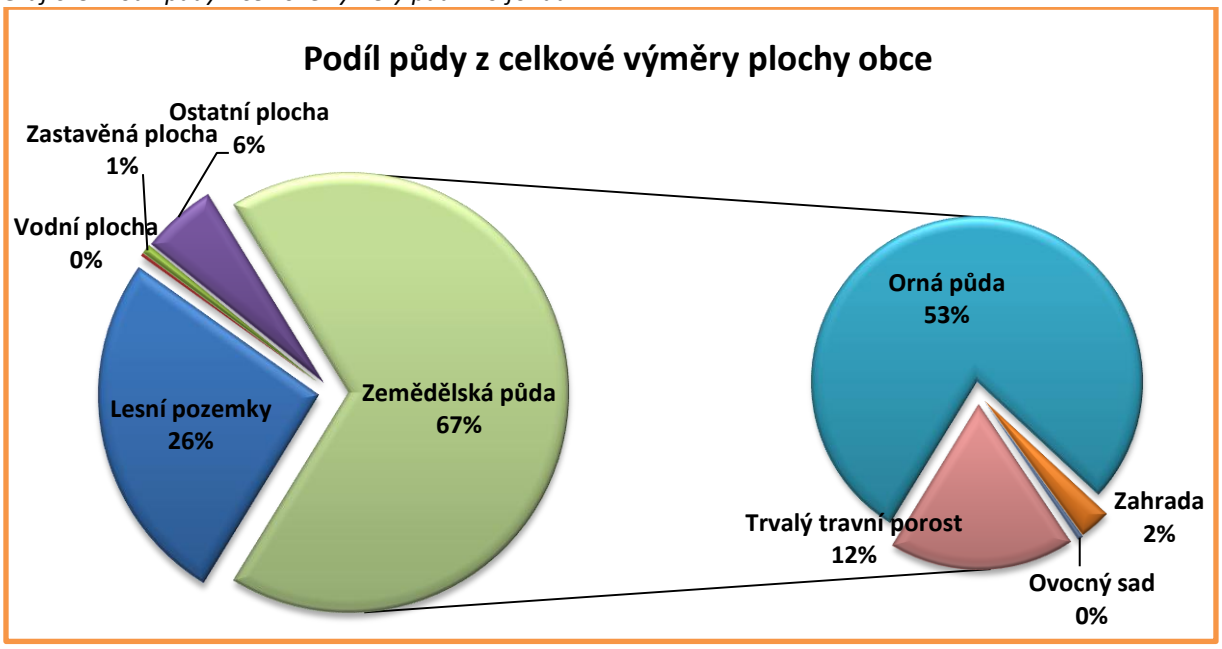

Zdroj: ČSÚ; vlastní zpracování

Z celkové výměry obce tvoří zemědělská půda 67% a z toho 53% orná půda. V obci se nachází půdy s BPEJ s ochrannou třídou I a II.

<u>Riziko výskytu erozí a povodní:</u>

V obci se nachází 16,6 % sklonité orné půdy z celkové plochy orné půdy, čímž vzniká velké riziko zrychleného odtoku vody při přívalových srážkách, které způsobují lokální povodně a vodní erozi.

Přívalové srážky ohrožují části obce: Pod Hamperkem, lokalitu Kaiserwald a převážně spodní část toku Malíkovského potoka. U neregulované části Malíkovského potoka hrozí také vodní eroze. V částech obce se vyskytuje také větrná eroze.

Vodní plochy:

Obcí protéká Malíkovský potok, který se vlévá na katastru obce do řeky Třebůvky. Z řeky je veden také náhon do bývalého mlýna.

Další vodní plochou je malý rybníček, který se v roce 2017 kompletně vyčistil, a prostranství kolem rybníka bylo upraveno.

V lokalitě Pod Hamperkem se nachází vodní zdroj, který není využívaný z důvodu nadlimitní koncentrace dusičnanů.

Záplavové území se vyskytuje kolem řeky Třebůvky. Velikost plochy aktivní záplavové zóny u řeky je 11,8 ha. Obec patří mezi území označené jako „území zvláštní povodně pod vodním dílem“. Toto území se nachází mimo zastavěnou část obce.

7.2 Ovzduší a hluk

Ovzduší v obci je mírně znečištěné převážně z vytápění domácností a donedávna i ze zemědělské výroby. V jižní části obce byl zřízen chov kuřat, který byl v roce 2016 ukončen.

Hodnota hluku v obci není změřena. Příčinou hluku může být pouze doprava. Komunikace II. třídy č. 371 prochází severním cípem zastavěného území obce a poté vede směrem k jihu již mimo intravilán. Přes intravilán obce vede komunikace III. třídy, která je využívána osobní, veřejnou i zemědělskou dopravou. Hluk v obci je mezi občany klasifikován jako průměrný.

V jihovýchodní části obce vede železnice, v podstatě v blízkosti zastavěného území. Hluk ze železniční dopravy, vzhledem k počtu projíždějících vlaků, není významný.

7.3 Chráněná území, biokoridory

V obci se nenachází významná přírodní lokalita ani chráněné území. Ale vzhledem k poloze obce, kdy je obec obklopena loukami a lesy, patří toto území do migračně významného území. Takto je označováno území, které je klíčové pro migraci živočichů, především pak savců.

V obci se též nacházejí lokální biocentra.

7.4 Nakládání s odpady

Obec nemá svůj vlastní sběrný dvůr. Pro občany jsou však zřízena dvě hnízda pro třídění odpadu. Obec vlastní kontejnery na bílé a barevné sklo, plasty, kov, papír, bioodpad a na použité kuchyňské oleje. Mimo to lidé dostávají zdarma pytle na plast a jednou měsíčně firma sbírá naplněné pytle přímo od domů občanů. Obec spolupracuje s firmou SUEZ Využití zdroje a.s., Boskovice, která vyváží komunální, plastový a skleněný odpad a bioodpad. Kov a papír vyváží obec do sběrných surovin. Tyto odpady si ale lidé většinou třídí doma a sami je do sběrných surovin odváží.

Obec je také zapojena do systému EKOKOM. SDH jednou ročně sbírá po obci elektroodpad. Dvakrát za rok se v obci uskuteční sběr nebezpečného a velkoobjemového odpadu.

Odpovědi z dotazníkového šetření:

„Z dotazníkového šetření vyplynulo, že občany nejvíce trápí nedostatek kontejnerů na tříděný odpad a pálení trávy a odpadu na soukromých zahradách. Problémem jsou hlavně v zimním období také lokální topeniště. 16% respondentů se nelíbí vypouštění odpadních vod do místního potoka.“

8. SPRÁVA OBCE

8.1 Obecní úřad a jeho kompetence

Obec Rozstání má svou samosprávu obce, skládající se z devítičlenného zastupitelstva. Z řad zastupitelstva jsou voleni starosta a místostarosta. Jejich funkce jsou neuvolněné. Obecní úřad má zřízenou kontrolní a finanční komisi. Obecní úřad sídlí uprostřed obce v bývalé budově školy, č.p. 80.
Obec Rozstání spadá do území ORP Moravská Třebová. Potřebné úřady (stavební, pracovní, finanční a matriční) zajišťuje město Moravská Třebová.
Obec zaměstnává účetní obce a administrativní pomoc v jedné osobě, která se také stará o řádný chod obecního úřadu a vyřizuje potřebné formality v době nepřítomnosti starosty obce. Mimoto jsou v obci zaměstnáni každým rokem v průměru 4 pracovníci na VPP.
Obec je zřizovatelem Jednotky sboru dobrovolných hasičů.
Obec není plátcem DPH. Hospodářskou činností je výroba elektrické energie z fotovoltaických panelů, umístěných na střeše místního pohostinství.

8.2 Hospodaření a majetek obce

Pro obec jsou zcela zásadní příjmy z RUD ze státního rozpočtu. Následující tabulka č. 13 udává rozdělení příjmů a jejich výši k 31. 12. 2016. Lze z tabulky vyčíst, že nejdůležitější jsou pro obec daňové příjmy.

Tabulka č. 13: Přehled příjmů v roce 2016

Příjmy v roce 2016 v tis. Kč	
Daňové příjmy	3 241
Nedaňové příjmy	453
Přijaté transfery	845
Kapitálové příjmy	17

Zdroj: www.monitoring.statnipokladna.cz; vlastní zpracování

Do daňových příjmů jsou počítány daně a poplatky z vybraných činností a služeb, daně z příjmů, zisku a kapitálových výnosů, daně ze zboží a služeb v tuzemsku a majetkové daně. Nedaňové příjmy jsou příjmy z prodeje nekapitálového majetku a ostatní nedaňové příjmy a příjmy z vlastní činnosti a odvody přebytků organizací s přímým vztahem. Mezi kapitálové příjmy jsou počítány příjmy z prodeje dlouhodobého majetku a ostatní kapitálové příjmy (např. prodej pozemku) a přijaté transfery jsou dotace a převody z vlastních fondů hospodářské činnosti.

Výdaje v roce 2016 tvořily z větší části všeobecná veřejná správa a služby a služby pro obyvatelstvo. V tabulce č. 14 je možné vidět přehled výdajů za rok 2016.

Tabulka č. 14: Přehled výdajů v roce 2016

Výdaje v roce 2016 v tis. Kč	
Služby pro obyvatelstvo	1 414 tis.
Zemědělství, lesní hospodářství a rybářství	129 tis.
Průmyslová a ostatní odvětví hospodářství	130 tis.
Sociální věci a politika zaměstnanosti	12 tis.
Bezpečnost státu a právní ochrana	88 tis.
Všeobecná veřejná správa a služby	1 491 tis.

Zdroj: www.monitor.statni.pokladna.cz; vlastní zpracování

Všeobecná veřejná správa a služby zahrnuje finanční operace, finanční vypořádání minulých let, činnost místní správy a zastupitelské orgány a volby. Služby pro obyvatelstvo jsou bydlení, komunální služby územní rozvoj, kultura, ochrana životního prostředí, zájmová činnost.

Obec nejvíce investuje do správy obecního majetku. Daří se jí však také získávat finanční prostředky z různých dotačních titulů.

Každým rokem dostává dotace na provoz obce, lesa, pro SDH a hlavně z Úřadu práce na VPP. Následující tabulka uvádí přehled každoročních dotací na výše zmíněné.

Tabulka č. 15: Přehled každoročních dotací od roku 2011

Rok	2011	2012	2013	2014	2015	2016	Celkem
Dotace na provoz OÚ	60 100,00	60 100,00	54 400,00	54 400,00	54 400,00	55 000,00	338 400,00
VPP - Úřad práce	73 093,00	86 000,00	278 000,00	355 969,00	550 716,00	460 256,00	1 804 034,00
Na hospodaření v lesích - Pardubický kraj	20 140,00	9 760,00	8 272,00	10 380,00	15 690,00	11 352,00	75 594,00
Pro SDH - Pardubický kraj	120 000,00	115 000,00	100 000,00	101 600,00	115 000,00	x	551 600,00
Volby - státní	x	33 000,00	48 300,00	38 000,00	x	19 900,00	139 200,00
Veřejné prostranství - Mikroregion Moravskotřebovsko a Jevíčsko	x	14 239,00	x	6 091,00	38 095,00	23 810,00	82 235,00
Celkem/rok	**273 333,00**	**318 099,00**	**488 972,00**	**566 440,00**	**773 901,00**	**570 318,00**	**2 991 063,00**

Zdroj: účetnictví obce; vlastní zpracování

Mimo tyto dotace byla obec úspěšná v získání dotací na další projekty, které se v obci uskutečnily. Jejich přehled je uveden v tabulce č. 16.

Tabulka č. 16: Přehled získaných dotací v jednotlivých letech:

Projekt	Částka	Zdroj
2012		
Provoz prodejny potravin	5 000,-	Pardubický kraj
2013		
Rekonstrukce zdroje tepla (zateplení budovy OÚ)	131 452,48	Státní fond životního prostředí
Rekonstrukce zdroje tepla (zateplení budovy OÚ)	2 122 957,62	Strukturální fondy EU
2014		

Pořízení traktoru pro údržbu veřejného prostranství	369 000,-	MAS Moravskotřebovsko a Jevíčsko o.p.s. (SZIF)
Rekonstrukce sochy sv. Rocha	77 098,-	MAS Moravskotřebovsko a Jevíčsko o.p.s. (SZIF)
2015		
Rekonstrukce Válečného hrobu	250 000,-	Ministerstvo obrany
2016		
Restaurování památky	50 000,-	Pardubický kraj
Restaurování památky	50 000-	Ministerstvo kultury
Oprava sociálního zařízení	130 000,-	Pardubický kraj
Celkem:	**3 185 508,1 Kč**	

Zdroj: účetnictví obce; vlastní zpracování

Za posledních 6 let získala obec na provoz, úpravy a rekonstrukce finanční prostředky ve výši 6 176 571 Kč.

Následující grafy č. 10 a 11 poukazují na přehled příjmů a výdajů od roku 2010. Údaje v grafech poukazují na skutečnost, že obec od roku 2011 šetří své finanční prostředky. Pouze v roce 2010 byly výdaje větší o cca 663 tis. Kč než příjem obce. Bylo to z důvodu investice na rozsáhlou rekonstrukci obecního bytu a investice do fotovoltaické elektrárny, pořízené na střeše místního pohostinství. Od roku 2012 doposud obec ušetřila cca 5 mil Kč. Ušetřené finanční prostředky investuje převážně do oprav obecního majetku a památek. Ušetřené finanční prostředky budou také použity na přípravu a realizaci plánované výstavby kanalizace v obci.

Graf č. 10: Přehled příjmů a výdajů v letech 2010 - 2016

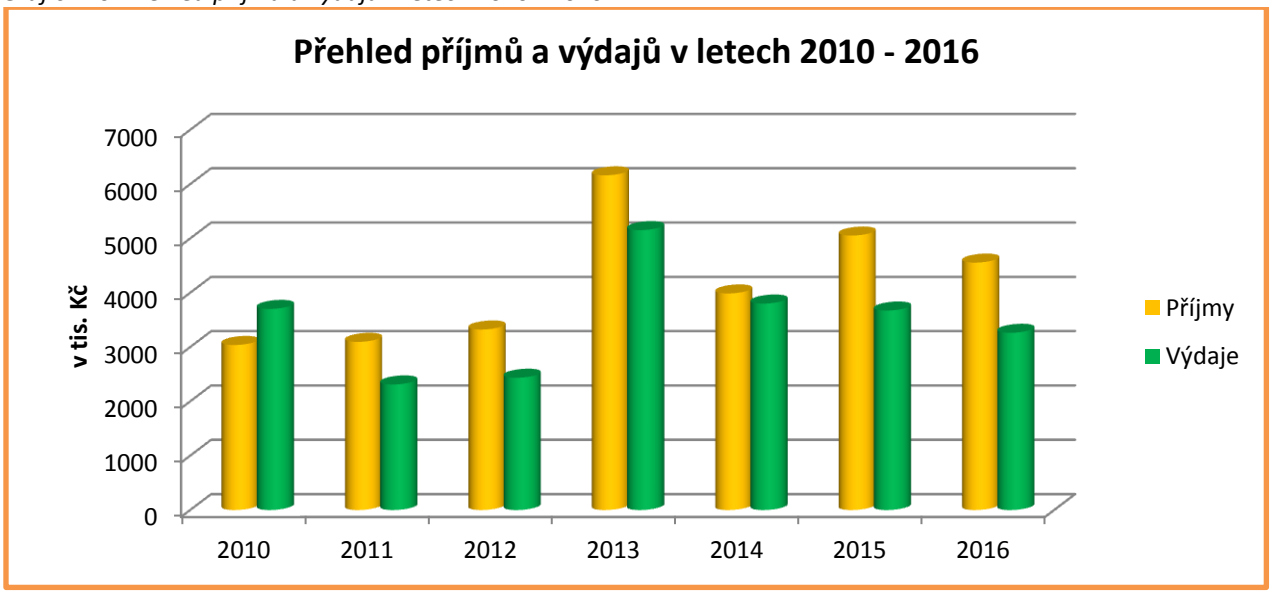

Zdroj: www.monitor.statnipoklada.cz; vlastní zpracování

Graf č. 11: Saldo příjmů a výdajů v letech 2010 - 2016

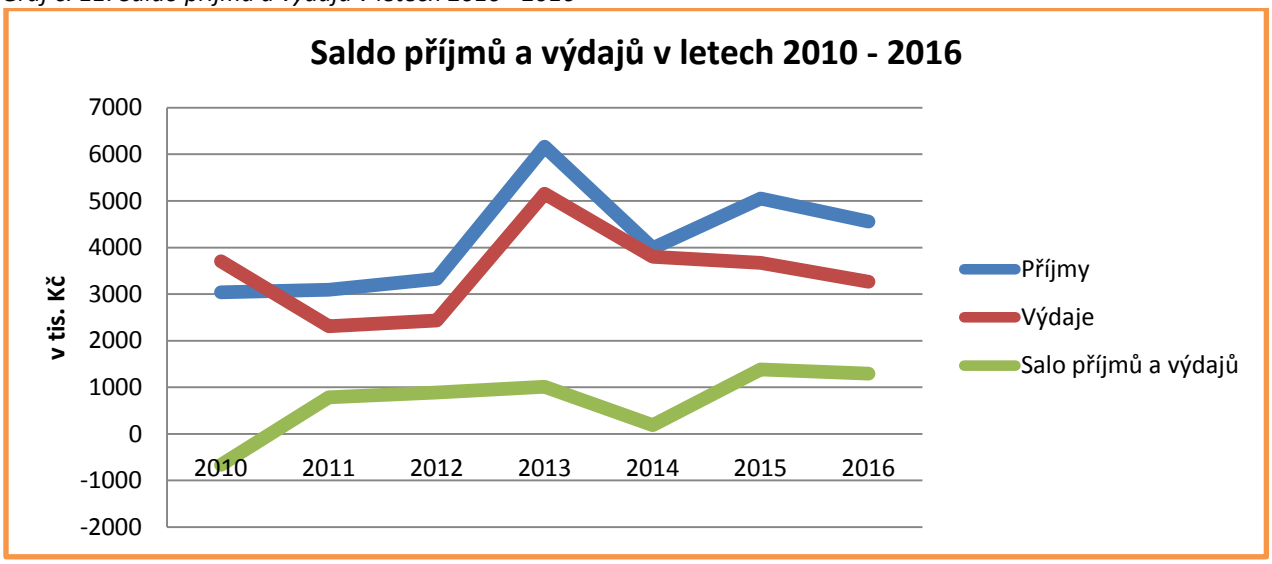

Zdroj: www.monitor.statnipoklada.cz; vlastní zpracování

8.2.1 Majetek obce

Hodnota majetku obce je 42 692 tis. Kč. Dlouhodobý majetek činí 31 736 tis. Kč a je tvořen obecními budovami jako je budova OÚ, místního pohostinství, hasičská zbrojnice a dům č. p. 45, která se dlouhodobě pronajímá místnímu spolku Myslivců. Kromě budov jsou to také pozemky a lesy ve vlastnictví obce, místní komunikace, památky a různé vybavení např. v hasičské zbrojnici.

8.3 Bezpečnost

Kriminalita

Obec Rozstání nemá prozatím velké problémy s kriminalitou s místními občany. V minulosti se několikrát stalo, že byl vykraden obchod a třikrát místní pohostinství. Ojediněle se stávalo, že byl v obci ukraden také soukromý majetek. Vždy šlo o osoby, které nebyly občany obce.

Problém ohledně bezpečnosti je spíše v dopravní infrastruktuře. Většina řidičů nerespektuje dopravní značení a překračují nejvyšší povolenou rychlost v obci. Velice nebezpečné je to pak mezi zastávkami na komunikaci č. II/371 na přechodu pro chodce, který musí používat i děti dopravující se do školy veřejnou hromadnou dopravou.

Obec nemá zřízenou obecní policii.

Živelné ohrožení

Obec není v přímém ohrožení přírodních živlů. Problém jsou pouze povodně po přívalových srážkách, kdy dochází k záplavě sklepů domácností při dolním toku Malíkovského potoka. V případě, kdy byly zatopeny i domácnosti v jiné části obce, souviselo to téměř vždy s nevhodnou zemědělskou činností a pěstováním plodin na rozlehlých polích kolem zastavěné části obce.

V zimním období se obec potýká s ledovkou a námrazou.

8.4 Vnější vztahy

Obec Rozstání je členem dobrovolného svazku obcí Region Moravskotřebovsko a Jevíčsko a dobrovolného svazku Skupinový vodovod Moravskotřebovska.

Region Moravskotřebovska a Jevíčsko

Dobrovolný svazek byl založen v roce 1999 jako Sdružení obcí Moravskotřebovska a Jevíčska. V roce 2001 bylo Sdružení přetransformováno na Svazek obcí Region Moravskotřebovska a Jevíčska. Region kopíruje území ORP Moravská Třebová a jeho cílem je hájení oprávněných ekonomických, sociálních, společenských a kulturních zájmů obyvatel regionu a řešení problémů, přesahujících rámec a možnosti jednotlivých obcí. Členy DSO je všech 33 obcí na území ORP Moravská Třebová. Obec Rozstání je součástí dobrovolného svazku Region MTJ od jeho založení. V současné době činí poplatek za obyvatele 25 Kč.

Skupinový vodovod Moravskotřebovska

Předmětem činnosti svazku je správa, údržba, ekonomický provoz, obnova a rozvoj skupinového vodovodu, jakož uceleného propojeného vodovodního systému. Rekonstrukce společných vodovodních a kanalizačních zařízení k zabezpečení dodávky kvalitní pitné vody v rozsahu českých a evropských standardů. Zajištění plynulé dodávky pitné vody v dostatečném množství a kvalitě členským obcím. Svazek má 19 členů.

Odpovědi z dotazníkového šetření:

„S přístupem zastupitelů je z dotázaných respondentů spokojena nadpoloviční většina (52%). Problémem zastupitelstva na malých obcích je spíše neuvolněná funkce vedení obce a při dnešní byrokratické zátěži je pak dobré mít trvalou pracovní sílu, která rozumí administrativě, účetnictví i dotačním otázkám a je v době nepřítomnosti starosty přítomna na obecním úřadě. Obec Rozstání zaměstnává trvale jednoho zaměstnance pro řešení těchto otázek.“

9. SWOT ANALÝZA

Tabulka č. 17: Celková SWOT analýza obce

Silné stránky	Slabé stránky
Kapitola 2: Charakteristika obce	
+ Poloha obce u hlavního tahu silnice II/371	
Kapitola 3: Obyvatelstvo	
Obyvatelstvo: + Na území obce nejsou sociálně vyloučení obyvatelé *Spolková činnost:* + Fungující spolková činnost + Podpora spolkové činnosti v obci	*Obyvatelstvo:* - Vysoký počet obyvatel starších 65 let - Záporné hodnoty přirozeného přírůstku - Vzrůstající záporné hodnoty salda migrace *Spolková činnost*: - Nedostatek lidí, kteří by se věnovali vedení různých zájmových kroužků - Zapojení malého množství mladých občanů
Kapitola 4: Hospodářství	
Ekonomická situace: + Dobrá spolupráce obce s Úřadem práce *Cestovní ruch:* + Obcí vede cyklotrasa + Dvě hospůdky, navštěvované cykloturisty + Průběžná rekonstrukce památek v obci	*Ekonomická situace:* - Vyšší nezaměstnanost v obci oproti republikovému průměru - Žádné pracovní příležitost přímo v obci (mimo VPP) a malé v jejím nejbližším okolí - Nutnost respektování podmínek pro zaměstnávání osob VPP z ÚP – nastává problém s opakovaným zaměstnáváním již osvědčených a zaškolených osob - Malý počet podnikatelských subjektů, kteří provozují svoji činnost přímo v obci *Cestovní ruch:* - Žádné turistické značky na katastru obce - Nevýznamné kulturní památky - Absence restauračního zařízení a ubytovacích kapacit
Kapitola 5: Infrastruktura	
Technická infrastruktura: + Nově zrekonstruovaný vodovodní řád + Existence veřejného osvětlené téměř na celém území obce + Existence rozhlasu + Pokrytí mobilními operátory téměř na celém katastru obce + Pokrytí téměř všech domácností internetem *Dopravní infrastruktura:* + Dostačující počet dopravních spojů	*Technická infrastruktura:* - Absence kanalizace a ČOV - Zastaralý rozhlas - Zastaralé veřejné osvětlení - Absence plynofikace *Dopravní infrastruktura* - Horší stav místních komunikací - Špatný stav chodníku po celé jeho délce - Absence cyklostezky - Nedostatek parkovacích míst
Kapitola 6: Vybavenost	
Bydlení: + Zájem o stavební místa *Zdravotnictví:* + Rychlá dostupnost RZS (do 10 min) + Obvodní a zubní lékař ve vedlejší obci *Kultura:* + Pestrá nabídka kulturních akcí v rámci možností malé obce + Podpora kulturních akcí ze strany obce *Sport:* + Existence dětského hřiště	- Absence základních služeb pro obyvatelstvo - obchod *Bydlení:* - Nedostatek obecních bytů - Nedostatek stavebních míst pro rodinné domy - Chybějící inženýrské sítě v možných stavebních pozemcích - Špatný stav některých soukromých nemovitostí *Kultura:* - Zapojení stejných osob do příprav akcí

	(chybí nástupci) *Sport:* - Nedostatečně vybavené dětského hřiště - Chybějící kvalitní víceúčelové hřiště
Kapitola 6: Životní prostředí	
+ Čisté životní prostředí + Klidné prostředí *Odpadové hospodářství:* + Zavedený systém třídění a odvozu odpadů	- Území ohrožené půdní erozí a přívalovými srážkami - Chybějící zpracované komplexní pozemkové úpravy - Ekologicky málo stabilní území - Zanášení potoka při přívalových srážkách - Opakující se černé skládky „pod Hamperkem“ *Odpadové hospodářství:* - Nedostatečné zapojení všech obyvatel obce do třídění odpadu
Kapitola 7: Správa obce	
+ Pravidelné investice do obecního majetku v rámci finančních možností + Úspěšné čerpání a využívání finančních prostředků z různých fondů	- Dosluhující obecní majetek, který je potřeba rekonstruovat
Příležitosti	**Hrozby**
✓ Využití dotačních titulů pro rozvoj obce ✓ Spolupráce s okolními obcemi ✓ Spolupráce s místními organizacemi ✓ Propagace obce ✓ Využití zájmu mladých lidí o bydlení v obci ✓ Vybudování cyklostezky ✓ Podpora podnikatelské činnosti v obci	⊗ Nezájem občanů o dění v obci ⊗ Nedostatek aktivních občanů ve vedení mládeže a dětí ⊗ Nedostatek finančních prostředků pro rozvoj obce ⊗ Zpřísněné podmínky pro čerpání dotací ⊗ Zpřísněné normy pro rekonstrukci obecního majetku ⊗ Zastaralá infrastruktura ⊗ Odchod mladých za lepší prací ⊗ Přívalové deště způsobující lokální povodně a sesuvy půdy

Zdroj: vlastní zpracování

NÁVRHOVÁ ČÁST

Návrhová část obsahuje řešení problematických oblastí v rozvoji obce. Tato řešení jsou rozdělena do strategických cílů a jejich opatření dle jednotlivých oblastí. Prostřednictvím nadefinovaných cílů a opatření by měla obec řešit rozvojové problémy obce. Opatření obsahují aktivity - konkrétní návrhy, jak danou oblast (strategický cíl) řešit. Navržená opatření by měla vycházet z analytické části, SWOT analýzy a z výsledků dotazníkového šetření.

Než se přejde k navržení strategických cílů a jejich opatření, je třeba určit rozvojový směr obce prostřednictvím nadefinování strategické vize. Strategická vize je stav, kterého by obec chtěla dosáhnout naplněním cílů a opatření.

10. STRATEGICKÁ VIZE OBCE

„Obec Rozstání je klidné a čisté místo respektující potřeby obyvatel všech věkových kategorií. Svým rozvojem se stává vyhledávanou lokalitou pro bydlení. Vzhledem k její velikosti a možnostem zajišťuje dostatečný přístup služeb, kultury a udržuje místní tradice. Podporuje místní podnikatelskou činnost a sportovní vyžití. Poskytuje kulturní a společenské zázemí místním organizacím a chrání místní kulturní dědictví pro budoucí generace.“

11. STRATEGICKÉ CÍLE A OPATŘENÍ

Na základě zpracované analýzy situace v obci a SWOT analýzy, byly navrženy tyto strategické cíle a jejich opatření:

11.1 Strategický cíl 1: Zkvalitnění infrastruktury v obci

Tabulka č. 18: Popis Opatření 1A: Modernizace technické infrastruktury

Opatření 1A: Modernizace technické infrastruktury	
V obci je nově zrekonstruovaný vodovodní řád. V 70. letech byla vybudována kanalizace, která v současné době ústí v několika místech do místního potoka. Tato kanalizace odvádí jak splaškové, tak i dešťové vody. Nesplňuje současné normy pro odvod splaškových vod a chybí ČOV. Ve špatném stavu je také vedení a sloupy veřejného osvětlení i samotný rozhlas. Cílem opatření je zmodernizovat zastaralou infrastrukturu v obci a vyřešit problém s vypouštěním odpadních vod.	
Aktivity:	➢ Výstavba kanalizace pro odvod splaškových vod ➢ Modernizace veřejného osvětlení ➢ Řešení informačního toku v obci formou zřízení moderního bezdrátového rozhlasu či jinou možností nabízející se na trhu
Indikátory:	▪ Počet m realizace výstavby kanalizace odpadních vod ▪ Počet m zrekonstruovaného vedení veřejného osvětlení ▪ Počet nových sloupů veřejného osvětlení ▪ Pořízení bezdrátového rozhlasu – ANO/NE ▪ Vyřešení kvalitního předávání informací občanům – ANO/NE
Realizátor opatření:	• Obec
Termín realizace:	• 2017 – 2025

Možné zdroje financování:	• Rozpočet obce • Dotace Pardubického kraje • Ministerstvo zemědělství

Zdroj: vlastní zpracování

Tabulka č. 19: Popis opatření 1B: Podpora dopravní infrastruktury

Opatření 1B: Podpora dopravní infrastruktury	
Do dopravní infrastruktury se zahrnují místní komunikace a bezpečnost dopravy v obci. Z analytické části vyplynulo, že některé místní komunikace jsou ve špatném stavu. Problémem je také bezpečnost dětí v kulturním areálu a mezi zastávkami u komunikace II/371. V obci chybí také dostatek parkovacích míst. Z dotazníkového šetření vyšel také požadavek na upravenou pěší trasu nebo cyklostezku do M. Trnávky, kvůli bezpečnosti občanů, kteří jezdí do M. Trnávky do obchodu, školy nebo k lékaři na kole. Cílem opatření je zajistit bezpečnost občanů na komunikacích.	
Aktivity:	➢ Opravy místních komunikací ve špatném stavu ➢ Oprava chodníku po celé délce obce ➢ Výstavba cyklostezky do M. Trnávky ➢ Zřízení měřičů rychlosti při komunikace II/371 ➢ Zřízení retardérů ve střední části obce u kulturního areálu a hřiště ➢ Zřízení parkovacích míst ➢ Vyřešení údržby chodníků v zimním období
Indikátory:	▪ Počet m opravených místních komunikací ▪ Počet m opraveného chodníku ▪ Počet m nové cyklostezky ▪ Pořízení měřičů rychlosti - ANO/NE ▪ Pořízení retardérů - ANO/NE ▪ Počet nově zřízených parkovacích míst
Realizátor opatření:	• Obec
Termín realizace:	• 2017 – 2025
Možné zdroje financování:	• Rozpočet obce • Dotace Pardubického kraje • Ministerstvo pro místní rozvoj • Ministerstvo dopravy

Zdroj: vlastní zpracování

11.2 Strategický cíl 2: Zkvalitnění životního prostředí

Tabulka č. 20: Popis opatření 2A: Zefektivnění nakládání s odpady

Opatření 2A: Zefektivnění nakládání s odpady	
Obec Rozstání pořídilo několik kontejnerů na třídění odpadu z domácností. Kontejnery jsou dostupné uprostřed obce všem občanům. Z dotazníkového šetření vyplynulo, že někteří občané si přejí více kontejnerů na plast. V žádném dotazníku nebyla záporná odpověď na třídění odpadu. Cílem opatření je motivovat občany pro poctivé třídění odpadu a podporovat ty, kteří odpad třídí.	
Aktivity:	➢ Zřízení sběrného dvora ➢ Zakoupení kompostérů pro občany ➢ Pořízení dalších kontejnerů na tříděný odpad ➢ Nastavení motivačního systému pro třídění odpadu
Indikátory:	▪ Počet nově pořízených kontejnerů ▪ Zřízení sběrného dvora – ANO/NE

	▪ Počet akcí pro osvětu obyvatel na třídění obyvatel
Realizátor opatření:	• Obec
Termín realizace:	• 2017 – 2025
Možné zdroje financování:	• Rozpočet obce • Dotace Pardubického kraje • OPŽP

Zdroj: vlastní zpracování

Tabulka č. 21: Popis opatření 2B: Efektivní hospodaření na obecních pozemcích

Opatření 2B: Efektivní hospodaření na obecních pozemcích	
Pro vyjasnění vlastnických práv k pozemkům a vytvoření efektivních podmínek pro hospodaření s půdou je důležité zpracování komplexních pozemkových úprav. Cílem opatření je zajistit zhotovení komplexních pozemkových úprav.	
Aktivity:	➢ Zpracování komplexních pozemkových úprav
Indikátory:	▪ Zpracování komplexních pozemkových úprav
Realizátor opatření:	• Obec
Termín realizace:	• 2017 – 2025
Možné zdroje financování:	• Rozpočet obce • Dotace Pardubického kraje • Ministerstvo životního prostředí • Ministerstvo zemědělství

Zdroj: vlastní zpracování

Tabulka č. 22: Popis opatření 2C: Údržba veřejného prostranství a zeleně

Opatření 2C: Údržba veřejného prostranství a zeleně	
Údržba veřejného prostranství a veřejné zeleně je důležitým faktorem pro celkový vzhled obce. Zeleň plní také relaxační a ekologickou funkci. Pro údržbu zeleně a veřejného prostranství je potřeba pracovat se správnou komunální technikou. V dotazníkovém šetření se někteří obyvatelé zmiňují o velmi špatném stavu některých neobydlených budov. Problémem jsou stále černé skládky v extravilánu obce. Jako velký problém vidí občané, pobíhající psy a jejich exkrementy. Cílem opatření je zvýšení péče o veřejné prostranství a veřejnou zeleň, stejně tak o lesní pozemky.	
Aktivity:	➢ Pořízení komunální techniky ➢ Průběžná péče o veřejné prostranství a zeleň ➢ Péče o lesní pozemky a cesty ➢ Oprava propadlých propustků ➢ Průběžná výsadba vhodné zeleně v obci ➢ Odstranění neobydlených domů ve špatném stavu ➢ Odstranění a zamezení černých skládek v extravilánu obce ➢ Vyřešení problémů s pobíhajícími psy a jejich exkrementy
Indikátory:	▪ Počet pořízení komunální techniky ▪ Počet ks nově vysázené zeleně ▪ Pravidelná údržba veřejného prostranství – ANO/NE ▪ Pravidelná péče o lesní pozemky a lesní zeleň – ANO/NE ▪ Počet opravených propustků ▪ Počet odstraněných domů ve špatném stavu ▪ Počet odstraněných černých skládek v extravilánu obce
Realizátor	• Obec

opatření:	
Termín realizace:	• 2017 – 2025
Možné zdroje financování:	• Rozpočet obce • Dotace Pardubického kraje • Ministerstvo životního prostředí • Ministerstvo zemědělství

Zdroj: vlastní zpracování

Tabulka č. 23: Popis opatření 2D: Správa vodních ploch

Opatření 2D: Správa vodních ploch	
V jihovýchodní části obce protéká řeka Třebůvka, do které se vlévá Malíkovský potok, který teče od jihozápadu polovinou části v zastavěném území obce. Při přívalových srážkách hrozí riziko zatopení dolní části obce, proto je potřeba udržovat potok čistý. V severozápadní části obce je malý rybníček, který je nově zrevitalizovaný. Hlavním cílem opatření je vytvořit podmínky pro zmenšení rizika zatopení domácností při přívalových srážkách.	
Aktivity:	➢ Průběžné čištění koryta potoka ➢ Průběžné sečení trávy na březích potoka ➢ Vytvoření protipovodňových opatření
Indikátory:	▪ Počet akcí na čištění potoka ▪ Pravidelné sečení (min 2/rok) břehů potoka ▪ Vytvoření protipovodňového opatření – ANO/NE
Realizátor opatření:	• Obec
Termín realizace:	• 2017 – 2025
Možné zdroje financování:	• Rozpočet obce • Povodí Moravy

Zdroj: vlastní zpracování

11.3 Strategický cíl 3: Zkvalitnění života v obci

Tabulka č. 24: Popis opatření 3A: Modernizace kulturního areálu

Opatření 3A: Modernizace kulturního areálu	
Kulturní areál je zřízen uprostřed obce a zahrnuje dvě budovy se sociálním a technickým zázemím pro konání kulturních a společenských akcí, udírnu, prostor kolem udírny, taneční parket a lavičky. Areál byl vybudovaný v 70. letech minulého století. Cílem opatření je modernizace kulturního areálu tak, aby jeho vybavení odpovídalo současný potřebám.	
Aktivity:	➢ Oprava technického zázemí kulturního areálu ➢ Oprava sociálního zázemí kulturního areálu ➢ Rekonstrukce tanečního parketu ➢ Rekonstrukce laviček a stolů ➢ Pravidelná údržba areálu
Indikátory:	▪ Provedená rekonstrukce spodní boudy a sociálního zařízení – ANO/NE ▪ Provedená rekonstrukce horní boudy – ANO/NE ▪ Provedená rekonstrukce tanečního parketu – ANO/NE ▪ Provedená rekonstrukce laviček a stolů – ANO/NE
Realizátor opatření:	• Obec

Termín realizace:	• 2017 – 2025
Možné zdroje financování:	• Rozpočet obce • Dotace Pardubického kraje • Ministerstvo pro místní rozvoj

Zdroj: vlastní zpracování

Tabulka č. 25: Popis opatření 3B: Rekonstrukce kulturního dědictví

Opatření 3B: Rekonstrukce kulturního dědictví	
V obci je několik kulturních a drobných památek. Nejvýznamnější z nich je zvonice místního významu a památník padlým občanům z 1. světové války. Tento památník byl v loňském roce rekonstruován. Ostatní památky jsou povětšinou různé křížky a sochy, které zde nechali vystavět původní obyvatelé. Některé z nich jsou kulturní památkou. Cílem opatření je snaha udržovat památky v dobrém stavu pro příští generace.	
Aktivity:	➢ Rekonstrukce místní zvonice ➢ Rekonstrukce kulturních památek ➢ Rekonstrukce drobných památek ➢ Udržovací práce na již opravených pamětihodnostech
Indikátory:	▪ Provedená rekonstrukce místní zvonice – ANO/NE ▪ Počet zrekonstruovaných kulturních památek ▪ Počet zrekonstruovaných drobných památek
Realizátor opatření:	• Obec
Termín realizace:	• 2017 – 2025
Možné zdroje financování:	• Rozpočet obce • Dotace Pardubického kraje • Ministerstvo pro místní rozvoj

Zdroj: vlastní zpracování

Tabulka č. 26: Popis opatření 3C: Podpora spolkové činnosti a kulturních aktivit v obci

Opatření 3C: Podpora spolkové činnosti a kulturních aktivit v obci	
V obci je malá fungující knihovna, tři spolky starající se o kulturní život v obci. Vzhledem k problémům nedostatku zájmu mladých lidí o spolky a knihovnu hrozí riziko zániku těchto spolků. Zároveň nová legislativa, která stěžuje dobrovolnou práci těchto spolků, se ukazuje jako velký problém. Cílem opatření je podpora obce těchto spolků a zatraktivnění knihovny pro mladší občany.	
Aktivity:	➢ Nové vybavení do knihovny ➢ Setrvávající podpora spolků formou zapojení obce do jejich činnosti
Indikátory:	▪ Zakoupení nového vybavení do knihovny – ANO/NE ▪ Pravidelná podpora místních spolků – ANO/NE
Realizátor opatření:	• Obec
Termín realizace:	• 2017 – 2025
Možné zdroje financování:	• Rozpočet obce

Zdroj: vlastní zpracování

Tabulka č. 27: Popis opatření 3D: Podpora sportovních a turistických aktivit

Opatření 3D: Podpora sportovních a turistických aktivit
Obec není příliš turisticky atraktivní pro větší počet turistů. Proto je potřeba se zaměřit na cyklo a

pěší turisty, které obcí projíždějí. Pro sportovní činnost není vytvořené řádné zázemí. V obci je místo pro hřiště na fotbal, nohejbal či volejbal, ale ve špatném stavu. V nedávné době bylo zmodernizované také dětské hřiště v rámci finančních možností obce. Cílem opatření je zatraktivnění obce pro turisty, rekonstrukce sportovního areálu pro děti i dospělé.	
Aktivity:	➢ Rekonstrukce nohejbalového hřiště ➢ Vybudování víceúčelového hřiště pro děti a dospělé ➢ Vytvoření turistických zajímavostí zaměřených na okolní přírodu
Indikátory:	▪ Provedená rekonstrukce nohejbalového hřiště ▪ Vybudování víceúčelového hřiště – ANO/NE ▪ Počet nových prvků na dětském hřišti ▪ Počet akcí vedoucích k vytvoření turistických zajímavostí
Realizátor opatření:	• Obec
Termín realizace:	• 2017 – 2025
Možné zdroje financování:	• Rozpočet obce • Dotace Pardubického kraje • Ministerstvo pro místní rozvoj

Zdroj: vlastní zpracování

Tabulka č. 28: Popis opatření 3E: Podpora podnikatelské činnosti a bydlení pro mladé rodiny

Opatření 3E: Podpora podnikatelské činnosti a mladé rodiny	
V obci je několik živnostníků – řemeslníků, kteří nemají zaměstnance. Obec by měla formou propagace pomáhat občanům, které se snaží svou prací zapojit do rozvoje obce jakýmkoliv způsobem. Cílem opatření je pomoc malým živnostníkům v obci v jejich činnosti.	
Aktivity:	➢ Spolupráce s místními živnostníky na kulturně společenských akcích ➢ Podpora místních živnostníků formou propagace na webových stránkách obce a v dalších propagačních materiálech obce ➢ Zasíťování stávajících stavebních pozemků
Indikátory:	▪ Podpora a spolupráce místních živnostníků – ANO/NE
Realizátor opatření:	• Obec
Termín realizace:	• 2017 – 2025
Možné zdroje financování:	• Rozpočet obce

Zdroj: vlastní zpracování

11.4 Strategický cíl 4: Zkvalitnění potřeb rozvoje obce

Tabulka č. 29: Popis opatření 4A: Správa obecního majetku

Opatření 4A: Správa obecního majetku	
Obec má ve vlastnictví několik budov v obci a požární nádrž. V závislosti na množství finančních prostředků a stavu budov se o svůj majetek obec snaží vždy postarat. Často ji na to chybí ale finanční prostředky. Cílem opatření je zlepšení a udržení stavu budov a jiného majetku v obecním vlastnictví.	
Aktivity:	➢ Oprava střechy na budově obecního úřadu ➢ Kompletní rekonstrukce elektroinstalace v budově OÚ a myslivně ➢ Rekonstrukce požární nádrže vedená proti prosakování vody ➢ Čištění požární nádrže a jejího areálu

	➢ Dovybavení hasičské zbrojnice ➢ Průběžné opravy a rekonstrukce ostatních obecních budov
Indikátory:	▪ Provedená oprava střechy na budově obecního úřadu – ANO/NE ▪ Provedená rekonstrukce elektroinstalace v budově OÚ – ANO/NE ▪ Provedená rekonstrukce elektroinstalace na myslivně – ANO//NE ▪ Provedená rekonstrukce požární nádrže – ANO/NE ▪ Počet akcí čištění požární nádrže a jejího okolí ▪ Počet nového vybavení v hasičské zbrojnici ▪ Počet investic, týkajících se obecního majetku
Realizátor opatření:	• Obec
Termín realizace:	• 2017 – 2025
Možné zdroje financování:	• Rozpočet obce • Dotace Pardubického kraje • Ministerstvo pro místní rozvoj

Zdroj: vlastní zpracování

Tabulka č. 30: Popis opatření 4A: Efektivní samospráva obce

Opatření 4A: Efektivní samospráva obce	
Efektivní samospráva obce je podmíněna zpracováním strategických dokumentů, znalostí situace v obci, průběžným vzděláváním zastupitelů a zaměstnanců obce a především věcnou zpětnou vazbou občanů na práci zastupitelů. Nedílnou součástí je spolupráce s okolními obcemi, členství v dobrovolných svazcích, kde lze uplatnit společná řešení určité situace či problému regionálního významu. Cílem opatření je podpořit zpracování důležitých strategických dokumentů, spolupráci mezi obcemi a průběžné vzdělávání zastupitelů a zaměstnanců obce. Dále je nutné podpořit informační toky směrem k obyvatelům, aby se i oni mohli podílet na rozvoji obce.	
Aktivity:	➢ Pořízení důležitých strategických dokumentů pro rozvoj obce ➢ Zhotovení Územního plánu ➢ Digitalizace katastru obce ➢ Digitalizace kroniky ➢ Proškolení zaměstnanců obce, vedení obce a zastupitelů ➢ Spolupráce s ostatními obcemi při řešení společného problém ➢ Zapojení veřejnosti do dění obce a zvýšení zájmu občanů o dění v obci ➢ Zavedení sms do domácností pro informovanost občanů
Indikátory:	▪ Počet pořízených strategických dokumentů ▪ Zhotovení Územního plánu – ANO/NE ▪ Digitalizace katastru obce – ANO/NE ▪ Digitalizace kroniky – ANO/NE ▪ Počet spoluprací s okolními obcemi – ANO/NE ▪ Počet členství v dobrovolných svazcích ▪ Počet vzdělávacích aktivit pro zaměstnance, vedení a zastupitele obce
Realizátor opatření:	• Obec
Termín realizace:	• 2017 – 2025
Možné zdroje financování:	• Rozpočet obce • Dotace Pardubického kraje • Ministerstvo pro místní rozvoj

Zdroj: vlastní zpracování

12. REALIZACE PROGRAMU ROZVOJE OBCE

Za realizaci a aktualizaci programu bude odpovídat starosta obce. Dohlížet na plnění a aktualizaci programu bude Zastupitelstvo obce, které bude také shromažďovat podněty občanů k aktualizaci programu.
V začátku plnění realizace PRO je nezbytně nutné, aby se aktéři seznámili s tímto dokumentem a mohli pokračovat ve své činnosti dle schváleného dokumentu PRO.
Toto platí také pro veškeré změny ve složení zastupitelstva obce a ve vedení obce. K těmto situacím dochází pravidelně po komunálních volbách. Než začne nový starosta se zastupitelstvem plánovat svoji práci pro příští roky, musí se nejdříve seznámit s tímto dokumentem PRO.

12.1 Průběh vyhodnocení PRO

Vyhodnocování PRO bude probíhat min 1x za 2 roky. Způsob sledování plnění realizace programu si zvolí zastupitelstvo obce. Za průběžné vyhodnocování PRO zodpovídá starosta a místostarosta obce. Pro sledování plnění PRO a následné vyhodnocení slouží nastavené indikátory u každého opatření. Plněním zvolených aktivit dochází k realizaci PRO. Po každém vyhodnocení plnění aktivit PRO bude zpracována zpráva o plnění realizace PRO.

12.2. Aktualizace PRO

Aktualizace dokumentu PRO bude probíhat nejméně jednou za dva roky. Nejlépe při vyhodnocení plnění realizace PRO. Každá aktualizace (změna) bude v dokumentu zaznamenána formou změnového hlášení a aktualizovaný dokument bude označen „Verze XY“.
Aktualizaci bude provádět osoba pověřená starostou obce, která bude mít k dispozici stávající dokumenty a bude seznámena s aktuálními potřebami obce. Aktualizace by měla probíhat dle nastavených pravidel, neměla by zcela měnit rozvojové potřeby obce, spíše je doplňovat.
Je zcela nežádoucí uchýlit se k aktualizaci dokumentu PRO na základě změny v politické situaci obce. Např. po volbách, kdy dojde také k větším personálním změnám. Dokument PRO slouží jako nástroj pro rozvoj obce a měl by být důležitým a akceptovaným Programem rozvoje obce.

12.3 Zveřejnění PRO

Dokument Program rozvoje obce bude zveřejněn na webových stránkách obce www.rozstani.com a na www.obcepro.cz. V listinné podobě bude k dispozici k nahlédnutí na obecním úřadě v době úředních hodin. Veškeré aktualizace a zprávy o vyhodnocení PRO budou vyhotoveny jak v listinné podobě, které budou dostupné na Obecním úřadě v Rozstání, tak také v elektronické podobě na webových stránkách obce.

13. Seznam tabulek

Tabulka č. 1: Základní informace o obci 6
Tabulka č. 2: Průměrný věk v jednotlivých letech 2001 – 2015 15
Tabulka č. 3: Struktura obyvatelstva dle vzdělání 16
Tabulka č. 4: Přehled kulturních akcí v obci 17
Tabulka č. 5: Podnikatelské subjekty podle převažující činnosti 18
Tabulka č. 6: Podnikatelské subjekty podle právní formy k 31. 12. 2016 18
Tabulka č. 7: Vývoj nezaměstnanosti za rok 2016 a 1. čtvrtletí 2017 19
Tabulka č. 8: Vyjížďka do zaměstnání a školy 20
Tabulka č. 9: Typy stanic elektrické energie na katastru obce Rozstání 22
Tabulka č. 10: Počet spojů do nejbližších měst k 30. 4. 2017 25
Tabulka č. 11: Vývoj počtu domů od prvního sčítání v roce 1869 dle ČSÚ 26
Tabulka č. 12: Rozdělení půdního fondu v letech 2015 a 2016 28
Tabulka č. 13: Přehled příjmů v roce 2016 30
Tabulka č. 14: Přehled výdajů v roce 2016 31
Tabulka č. 15: Přehled každoročních dotací od roku 2011 31
Tabulka č. 16: Přehled získaných dotací v jednotlivých letech: 31
Tabulka č. 17: Celková SWOT analýza obce 35
Tabulka č. 18: Popis Opatření 1A: Modernizace technické infrastruktury 37
Tabulka č. 19: Popis opatření 1B: Podpora dopravní infrastruktury 38
Tabulka č. 20: Popis opatření 2A: Zefektivnění nakládání s odpady 38
Tabulka č. 21: Popis opatření 2B: Efektivní hospodaření na obecních pozemcích 39
Tabulka č. 22: Popis opatření 2C: Údržba veřejného prostranství a zeleně 39
Tabulka č. 23: Popis opatření 2D: Správa vodních ploch 40
Tabulka č. 24: Popis opatření 3A: Modernizace kulturního areálu 40
Tabulka č. 25: Popis opatření 3B: Rekonstrukce kulturního dědictví 41
Tabulka č. 26: Popis opatření 3C: Podpora spolkové činnosti a kulturních aktivit v obci 41
Tabulka č. 27: Popis opatření 3D: Podpora sportovních a turistických aktivit 41
Tabulka č. 28: Popis opatření 3E: Podpora podnikatelské činnosti a bydlení pro mladé rodiny 42
Tabulka č. 29: Popis opatření 4A: Správa obecního majektu 42
Tabulka č. 30: Popis opatření 4A: Efektivní samospráva obce 43

14. Seznam grafů:

Graf č. 1: Vývoj počtu obyvatel od prvního sčítání lidu 11
Graf č. 2: Vývoj přirozeného přírůstku v obci za posledních 15 let 12
Graf č. 3: Vývoj salda migrace v posledních 15 letech 12
Graf č. 4: Vývoj celkového přírůstku obyvatel v posledních 15 letech 13
Graf č. 5: Srovnání vývoje počtu obyvatel s vyššími územně samosprávnými celky 13
Graf č. 6: Struktura obyvatel dle pohlaví 14
Graf č. 7: Věkové složení obyvatelstva v posledních 15 letech 15
Graf č. 8: Porovnání vývoje nezaměstnanosti s vyššími územně samosprávními celky. 20
Graf č. 9: Podíl půdy z celkové výměry půdního fondu: 28
Graf č. 10: Přehled příjmů a výdajů v letech 2010 - 2016 32
Graf č. 11: Saldo příjmů a výdajů v letech 2010 - 2016 33

15. Seznam obrázků:

Obrázek č. 1: Mapa obce 7

16. Seznam použité literatury:

- Vratislav Nejedlý, Pavel Zahradník – Mariánské, Trojiční a světecké sloupy a pilíře v Pardubickém kraji
- Zásady územního rozvoje Pardubického kraje
- Rozbor udržitelného rozvoje ORP Moravská Třebová
- Místní kronika obce Rozstání
- Almanach obce Rozstání
- Muzejní a vlastivědná společnost v Brně – Moravskotřebovsko, Svitavsko
- www.csu.cz
- www.rsd.cz
- www.monitor.statnipokladna.cz
- www.mpsv.cz
- www.mmr.cz
- údaje z účetnictví obce